

Stavba: Diaľnica D1 Lietavská Lúčka – Višňové

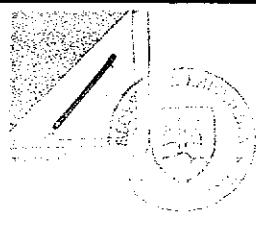
Zoznam vyjadrení k SP

1. Rozhodnutie o umiestnení stavby – č.2007/C-7142/MsÚ/Pš zo dňa 24.10.2007, vydané Mestom Žilina – Spoločný obecný úrad v Žiline
2. Mesto Žilina, Spoločný obecný úrad, Odbor stavebný a životného prostredia, § 120 zák.č.50/1976, č.2008/C-21923/HI, zo dňa 1.8.2008
3. Krajský úrad pre cestnú dopravu a pozemné komunikácie, Žilina, záväzné stanovisko (§ 16 cestného zákona), č.2008/01435-002, zo dňa 23.7.2008
4. Obvodný úrad pre cestnú dopravu a pozemné komunikácie, Žilina, záväzné stanovisko (§ 16 cestného zákona), č.2008/01768-002/MUN, zo dňa 21.8.2008
5. Obvodný úrad životného prostredia, št.vodná správa, Žilina, záväzné stanovisko (§ 16 cestného zákona), č.A/2008/02270-2/ObÚŽP, zo dňa 11.8.2008
6. Mesto Žilina, Spoločný obecný úrad, Odbor stavebný a životného prostredia, záväzné stanovisko (§ 16 cestného zákona) – doklad č.2
7. Mesto Žilina, Spoločný obecný úrad, Odbor dopravy a komunálnych služieb, záväzné stanovisko (§ 16 cestného zákona), č.C-21 926/2008, zo dňa 13.8.2008
8. Pamiatkový úrad SR, Bratislava, č.PÚ-07/659-4/3175/Han, zo dňa 30.4.2007
9. Krajský pamiatkový úrad, Žilina, č.ZA-07/0502-04/FUR, zo dňa 7.6.2007
10. Krajský úrad životného prostredia, odbor starostlivosti o životné prostredie, Žilina, odborné stanovisko podľa § 28a zákona č.543/2002 Z.z. č.2008/01169/Sta, zo dňa 31.8.2008
11. Obvodný úrad životného prostredia, št.spr.ochr.prírody a krajiny, Žilina, súhlas podľa § 6 zákona č.543/2002 Z.z. na zásah do biotopov európskeho a národného významu, č.A/2008/01094-006/ObÚ-ŽP/Bre, zo dňa 9.5.2008
12. Mesto Žilina, súhlas na výrub drevín mimo les, č.OSaŽP/C-7930-3/2008-BEN, zo dňa 30.4.2008
13. Obec Lietavská Lúčka, súhlas na výrub drevín mimo les, č.OcÚ-088/08-VS-03/Šm, zo dňa 11.3.2008
14. Obec Turie, súhlas na výrub drevín mimo les, č.152/2008, zo dňa 18.3.2008
15. Obec Rosina, súhlas na výrub drevín mimo les, č.191/2008, zo dňa 25.3.2008
16. Obec Višňové, súhlas na výrub drevín mimo les, č.147/04/2008, zo dňa 3.4.2008
17. Žilinský samosprávny kraj, Odbor regionálneho rozvoja, Žilina, zo dňa 4.9.2006
18. Žilinský samosprávny kraj, Odbor dopravy a komunikácií, Žilina, zo dňa 30.8.2006
19. Mesto Žilina, zo dňa 28.9.2006
20. Obec Lietavská Lúčka, zo dňa 20.9.2006
21. Obec Turie, zo dňa 22.5.2007
22. Obec Rosina, zo dňa 3.10.2006
23. Obec Višňové, zo dňa 18.5.2007
24. MO SR, Správa nehnuteľného majetku, Banská Bystrica, zo dňa 18.10.2006
25. Krajský úrad pre cestnú dopravu a pozemné komunikácie, Žilina, zo dňa 8.9.2006
26. KR PZ, KDI Žilina, zo dňa 18.9.2006
27. KR PZ, KDI Žilina, záznam z prerokovania, zo dňa 21.4.2008
28. KR PZ, Oddelenie ochrany objektov, Žilina, zo dňa 5.5.2008
29. Krajské riaditeľstvo HaZZ, Žilina, zo dňa 21.9.2006
30. Obvodný úrad životného prostredia, št.vodná správa, Žilina, súhlas podľa § 27 zákona o vodách, č.A/2008/02269-2/ObÚŽP, zo dňa 11.8.2008
31. Obvodný úrad životného prostredia, št.spr.ochr.prírody a krajiny, Žilina, zo dňa 2.10.2006
32. Obvodný úrad životného prostredia, štátna vodná správa, Žilina, zo dňa 13.9.2006
33. Obvodný úrad životného prostredia, št.spr.ochrany ovzdušia, Žilina, zo dňa 31.8.2006
34. Obvodný úrad životného prostredia, št.spr.odpad.hospodárstva, Žilina, zo dňa 30.8.2006
35. Obvodný úrad pre cestnú dopravu a pozemné komunikácie, Žilina, zo dňa 26.9.2006
36. Okresné riaditeľstvo policajného zboru, Okres.doprav. inšpektorát, Žilina, zo dňa 14.9.2006

37. Obvodný úrad, odbor krízového riadenia, Žilina, zo dňa 8.9.2006
38. Obvodný pozemkový úrad, Žilina, zo dňa 5.9.2007
39. Obvodný lesný úrad, Žilina, zo dňa 15.8.2007
40. Obvodný banský úrad, Prievidza, zo dňa 17.10.2006 a 31.3.2005
41. Letecký úrad SR, Bratislava, zo dňa 12.7.2007
42. Slovenská správa ciest, IVSC Žilina, vyjadrenie zo závereč.prerokovania DSP, zo dňa 27.7.2005
43. Správa a údržba ciest, Žilina, zo dňa 14.9.2006
44. Družstvo Brezová, Žilina – Bytčica, zo dňa 11.5.2007
45. ROLSPOL, s.r.o., Turie, zo dňa 11.5.2007
46. Roľnícke družstvo Višňové, zo dňa 3.8.2005
47. Lesy SR, š.p., OZ Žilina, Žilina, zo dňa 17.8.2007
48. Hydromeliorácie, š.p., Bratislava, zo dňa 14.3.2008
49. SVP, š.p. OZ Povodie Váhu, Piešťany, zo dňa 13.7.2006, 1.8.2005 a 11.11.1999
50. Slovenské elektrárne, a.s., Vodné elektrárne, OZ Trenčín, zo dňa 21.8.2007
51. Stredoslovenská energetika, a.s., Žilina, zo dňa 5.4.2007, 8.8.2005 a 1.8.2005
52. Slovenský plynárenský priemysel, a.s., zo dňa 20.7.2005, 11.8.2005, 12.8.2005 a 2x 4.4.2008
53. Severoslovenské vodárne a kanalizácie, a.s., Žilina, zo dňa 10.11.2005, 3.5.2007, 22.5.2007 a 26.3.2008
54. Slovak Telecom, a.s., zo dňa 14.4.2008
55. Orange Slovensko, a.s., zo dňa 21.9.2007
56. T-Mobile Slovensko, a.s., zo dňa 25.9.2007
57. Žilinská teplárenská, a.s., Žilina, vyj.zo závereč.prerokovania DSP, zo dňa 27.7.2005
58. Doprastav, a.s., závod Žilina, zo dňa 10.8.2005
59. Obvodný pozemkový úrad, A.Kmeť'a 17, 010 01 Žilina (vyňatie z PPF)
60. Obvodný lesný úrad, A.Kmeť'a 17, 010 01 Žilina (vyňatie z LPF)
61. Technická inšpekcia, Partizánska cesta 71, 974 00 Banská Bystrica
62. Regionálny úrad verejného zdravotníctva, I.Španyola č.27, 011 71 Žilina
63. Obvodný úrad životného prostredia v Žiline, zo dňa 8.10.2007

Stavba:“Diaľnica D1 Lietavská Lúčka – Višňové“

Vyjadrenia k SP



5A.

MESTO ŽILINA
Spoločný obecný úrad v Žiline
oddelenie územného plánovania a stavebného poriadku
úsek územného konania a stavebného poriadku
Námestie obetí komunizmu č.1, 011 31 Žilina

Č.j.2007/C-7142/MsÚ/Pš

Žilina:24.10.2007

Toto rozhodnutie je právoplatné
a vykonateľné dňa 19.12.2007
v Žiline, dňa 16.01.2008



Národná diaľničná spoločnosť, a.s. Bratislava	
19.11.2007	Dátum
Evidenčné číslo : 43042	Číslo spisu :
Prílohy /listy:	Vyberuje:

ROZHODNUTIE

Navrhovateľ	Národná diaľničná spoločnosť a.s. Bratislava
Adresa	Mlynské nivy 45 821 09 Bratislava

d'alej len navrhovateľ podal dňa 25.04.2007 návrh na vydanie rozhodnutia o umiestnení stavby

stavby	„Diaľnica D1 Lietavská Lúčka - Višňové“
v katastrálnom území	Lietavská Lúčka, Bytčica, Turie, Rosina, Višňové
na pozemkoch parc. číslo	líniová stavba

Mesto Žilina, Spoločný obecný úrad v Žiline, odd.územného plánovania a stavebného poriadku, úsek ÚKaSP, ako príslušný stavebný úrad podľa ust. § 119 zákona č. 50/1976 Zb. o územnom plánovaní a stavebnom poriadku /stavebný zákon/, v znení zákona č. 103/1990 Zb., zákona č. 262/1992 Zb., zákona NR SR č. 136/95 Z.z., NR SR č. 199/95 Z.z., nálezu Ústavného súdu SR č. 286/1996 Z.z., zákona č. 229/1997 Z.z., zákona č. 175/99 Z.z., zákona NR SR č. 237/2000 Z.z., zákona č. 416/2001 Z.z., zákona č.553/2001 Z.z., nálezu Ústavného súdu SR č. 217/2002 Z.z., zákona č. 103/2003 Z.z., zákon č. 245/2003 Z.z. a zákona č. 417/2003 Z.z., zákona č.608/2003 Z.z., zákona č.541/2004 Z.z., zákona č.290/2005 Z.z. a zákona č.479/2005 Z.z, posúdil návrh podľa § 32 - 40 zák.č.50/76 Zb., § 3 a 4 vyhl. MŽP SR č. 453/2000 Z.z., ktorou sa vykonávajú niektoré ustanovenia stavebného zákona a vyhl.č.532/2002 o všeobecných technických požiadavkách na stavby užívané osobami s obmedzenou schopnosťou pohybu a orientácie a na základe tohto posúdenia vydáva podľa § 39a ods.1 a § 39a ods.2 stavebného zákona v znení neskorších zmien a doplnkov

ROZHODNUTIE O UMIESTNENÍ STAVBY

„Diaľnica D1 Lietavská Lúčka - Višňové“

Týmto rozhodnutím sa stavby budú realizovať podľa evidencie nehnuteľností:

- na parc.č.: líniová stavba, kat.ú.: Lietavská Lúčka, Bytčica, Turie, Rosina, Višňové.

V zmysle ust. § 38 stavebného zákona, ak nemá navrhovateľ k pozemku vlastnícke alebo iné právo, možno bez súhlasu vlastníka územné rozhodnutie o umiestnení stavby vydať len vtedy, ak možno na navrhovaný účel pozemok vyvlastniť.

Podľa ust. § 108 odst. 2 písm. f) stavebného zákona možno pozemky vyvlastniť len vo verejnom záujme pre výstavbu a správu diaľnic, ciest a miestnych komunikácií vrátane zariadenia ich ochranných pásiem podľa osobitných predpisov

Objektová skladba :

021-00	Rekultivácie k.ú. Lietavská Lúčka
022-00	Rekultivácie k.ú. Bytčica
023-00	Rekultivácie k.ú. Turie
024-00	Rekultivácie k.ú. Višňové
025-00	Zobratie ornice z dočasných záberov a následná rekultivácia DZ
031-00	Vegetačné úpravy diaľnice D1
032-00	Sadovnícke úpravy ľavé odpočívadlo Turie
035-00	Vegetačné úpravy potoka Ílovec km 0.470
036-00	Vegetačné úpravy potoka Zlá voda km 1.725
037-00	Vegetačné úpravy potoka Mlynárov jarok km 3.223
038-00	Vegetačné úpravy bezmenného potoka km 4.430
051-00	Preložka meliorácií k.ú. Lietavská lúčka
052-00	Preložka meliorácií k.ú. Turie
052-01	Preložka meliorácií k.ú. Višňové
101-00	Diaľnica D1
101-00.1	Sanácia zosuvov
105-00	Komunikácie a spevnené plochy, ľavé odpočívadlo Turie
131-00	Preložka poľnej cesty Ílové
134-00	Preložka poľnej cesty km 3,628
135-00	Preložka poľnej cesty km 4,420
136-00	Preložka poľnej cesty km 3,250
150-00	Úprava jestvujúcich komunikácií I. triedy
150-01	Úprava jestvujúcich komunikácií II. a III. Triedy
151-00	Úprava jestvujúcich miestnych komunikácií

201-00	Most na D1 nad údolím a potokom v km 0,522
202-00	Most na D1 nad údolím a potokom v km 1,625
203-00	Most na D1 nad údolím a c. III/01889
204-00	Most na D1 nad údolím v km 4,313
205-00	Most na D1 v km 3,863
221-00	Zárubný múr - vpravo, km 0,125 - 0,350
222-00	Zárubný múr - vľavo, km 0,840 - 1,290
223-00	Zárubný múr - vpravo, km 0,840 - 1,210
224-00	Zárubný múr - vpravo, km 2,350 - 2,600
225-00	Zárubný múr - vľavo, km 2,350 - 2,610
226-00	Oporný múr - vľavo, km 3,656 - 3,770
227-00	Oporný múr - v strede diaľnice, km 3,656 - 4,136
228-00	Oporný múr - vľavo, km 3,947 - 4,136
301-00	KORL, km 0,800 vpravo
302-00	KORL, km 2,050 vľavo
303-00	KORL, km 3,700 vpravo
317-00	Drobná architektúra - ľavé odpočívadlo Turie
319-00	Oplotenie - ľavé odpočívadlo Turie
322-00	Oplotenie diaľnice
332-00	Preložka potoka Ílovec km 0,470
334-00	Preložka potoka Mlynárov jarok km 3,223
335-00	Preložka bezmenného potoka km 4,430
401-00	Preložka skladu trhavín DPS Višňové
501-00	Dažďová kanalizácia diaľnice
510-00	Dažďová kanalizácia - ľavé odpočívadlo Turie
514-00	Splašková kanalizácia - ľavé odpočívadlo Turie
522-00	Preložka vodovodného privádzača DN 225 km 2,310
523-00	Preložka vodovodného privádzača DN 125 km 2,535
524-00	Preložka vodovodného prívodu DN 100 z vodojemu
533-00	Vonkajší vodovod pitný - ľavé odpočívadlo Turie
611-00	Prípojka NN pre ISD

612-00	Preložka NN rozvodov obalovačka Višňové
616-00	Vonkajšie rozvody NN ľavé odpočívadlo Turie
632-00	Preložka VN prípojky pre TS Doprastav
632-11	Rekonštrukcia TS Doprastavu
633-00	Prípojka VN ľavé odpočívadlo Turie
633-11	Transformačná stanica ľavé odpočívadlo Turie
651-00	Prekládka MTK vedení km 2,580
653-00	Prekládka vedení MTK km 3,213
655-00	Informačný systém diaľnice - stavebná časť
655-11	Informačný systém diaľnice - technologická časť
655-11.1	Stojany tiesňového volania
655-11.2	Meteozariadenie
655-11.3	Sčítače dopravy
655-11.4	Elektronická zabezpečovacia signalizácia
655-11.5	Kamerový dohľad
655-11.6	Premenné dopravné značky
655-11.7	Technologické uzly
657-00	Telefónna prípojka pre ľavé odpočívadlo Turie
658-00	Telefónna prípojka pre tunel Višňové ZP – I.časť
661-00	Prekládka DK km 2,580
662-00	Prekládka DK KK km 2,580
663-00	Prekládka DOK km 2,580
664-00	Prekládka DOK VET km 2,580
665-00	Kábelovod v km 2.580
801-00	Preložka VTL plynovodu DN 500 v km 2,035
802-00	Preložka STL plynovodu DN 200 v km 3,218
901-00	Prístupová cesta na stavenisko v km 0,680 - 1,880
902-00	Prístupová cesta na stavenisko v km 2,040 - 3,210
903-00	Prístupová cesta na stavenisko v križovatke Lietavská Lúčka
904-00	Dočasné premostenie na obj. 903-00

SSÚD ŽILINA

701-00	Prevádzková budova SSÚD
702-00	Prevádzková budova DOPZ
703-00	Prístrešok pre havarované vozidlá
705-00	ČSPH
706-00	Garáže
707-00	Garáže mechanizmov
708-00	Garáže osobných vozidiel
709-00	Sklad MTZ a prívesy
710-00	Sklad soli a mechanizmy
711-00	Sklad značiek
712-00	Budova údržby vozidiel a mechanizmov
713-00	Transformátorová stanica
714-00	Skládka
715-00	Oplotenie
716-00	Anténny stožiar
717-00	Zabezpečovací systém SSÚD
718-00	Prístrešok
719-00	Prevádzková budova HaZZ
720-00/1	Oporný múr
720-00/2	Oporný múr
720-00/3	Zárubný múr
720-00/4	Zárubný múr
720-00/5	Oporný múr
720-00/6	Oporný múr
730-00	Terénne úpravy
732-00	Sadovnicke úpravy
733-00	Komunikácie a spevnené plochy SSÚD
734-00	Komunikácie a spevnené plochy DOPZ a HaZZ
751-00	Vonkajšia kanalizácia dažďová
752-00	Vonkajšia kanalizácia splašková
753-00	Kanalizačná prípojka k SSÚD

754-00	Prípojka vodovodu pitnej vody
755-00	Rozvod vodovodu pitnej vody
756-00	ATS - automatická tlaková stanica
763-00	Prípojka VN
766-00	Vonkajšie NN rozvody
767-00	Vonkajšie osvetlenie
768-00	Telefónna prípojka
769-00	Vonkajšie slaboprúdové rozvody
770-00	Vonkajšie rozvody EPS
771-00	Prípojka plynu
773-00	Rozvod plynu v areáli
	Prevádzkové súbory SSÚD:
701-11	Riadiace centrum SSÚD
701-13	Náhradný zdroj elektrickej energie
705-11	Čerpacia stanica pohonných hmôt (ČSPH)
705-12	Systém riadenia ČSPH
705-13	Elektroinštalácia
709-11	Sklad MTZ
710-11	Skladovanie soli
710-12	Prevádzkové rozvody silnoprúdu
711-11	Sklad dreva, hutného materiálu, prístrešky
712-11	Umyváreň mechanizmov
712-12	Údržba vozidiel a mechanizmov
712-13	Dielenské zázemie
712-14	Kompresorová stanica a rozvod stlačeného vzduchu
712-15	Prevádzkové rozvody silnoprúdu
712-16	Automatický systém výdaja olejov
712-17	Náhradný zdroj elektrickej energie
712-18	Umývanie pre osobné autá
712-19	Vzduchotechnika
713-11	Transformačná stanica

714-11	Skladovanie a likvidácia odpadov
756-11	ATS - automatická tlaková stanica

OBJEKTY ZO STAVBY HRIČOVSKÉ PODHRADIE - LIETAVSKÁ LÚČKA

111-00	Križovatka Lietavská Lúčka
210-00	Most nad D1 na vetva V8
211-00	Most na vetve V8 nad privádzačom Žilina
224-00	Oporné múry v križovatke Lietavská Lúčka
242-00	Protihluková stena - na vetve V6
243-00	Protihluková stena - na vetve V8
316-00	KORL v križovatke Lietavská Lúčka
340-00	Preložka potoka Ílovec v križovatke Lietavská Lúčka
527-00	Preložka vodovodu DN 200 v križovatke Lietavská Lúčka
528-00	Preložka vodovodu DN 700 v križovatke Lietavská Lúčka
643-00	Preložka VN vedenia v križovatke Lietavská Lúčka

OBJEKTY ZO STAVBY PRIVÁDZAČA ŽILINA

102-00	Diaľničný privádzač km 1,400 – 2,175
134-00	Preložka poľnej cesty km 1.663 privádzača
204-00	Most na poľnej ceste km 1.663 privádzača
205-00	Most nad D1 na privádzači Žilina

Stavba bude umiestnená na pozemkoch: rozsiahla stavba s veľkým počtom účastníkov konania.

Navrhovaná diaľnica D1 v úseku Lietavská Lúčka - Višňové je v súlade s aktualizáciou nového projektu výstavby diaľnic a rýchlostných ciest v zmysle Uznesenia Vlády SR č.523 z 26.júna 2003.

Trasa diaľnice D1 je zakotvená aj v základných územnoplánovacích dokumentov. Nariadením Vlády SR č.223 z 26.mája 1998 bola vyhlásená záväzná časť územného plánu veľkého územného celku Žilinský kraj. V oblasti rozvoja dopravnej infraštruktúry je v nariadení zdôraznená nutnosť ochrany koridoru diaľnice D1, včítane diaľničných privádzačov a križovatiek.

Predmetný riešený úsek diaľnice D1 bude súčasťou cestného európskeho západo - východného ťahu E 50 (Paris - Nürnberg - Praha - Brno - Trenčín - Žilina - Košice - Užhorod s pokračovaním cez Ukrajinu a Rumunsko na juh, alebo cez krajiny SNŠ ďalej na východ). Zároveň je tento úsek súčasťou hlavného diaľničného ťahu na Slovensku.

Táto stavba úzko súvisí s riešením celého úseku D1 Sverepec - Višňové - Martin, a s preložkou cesty I/64 v Lietavskej Lúčke vrátane diaľničnej križovatky Lietavská Lúčka.

Účelom a cieľom stavby je postupne dobudovať základný diaľničný ťah D1, skvalitniť podmienky pre medzinárodnú a vnútroštátnu dopravu a zvýšiť plynulosť, rýchlosť a zároveň bezpečnosť cestnej premávky v tejto oblasti. Výstavbou diaľnice dôjde k výraznému zlepšeniu dopravného-prevádzkových podmienok pre tranzitnú dopravu.

Stručný popis stavby

Dokumentácia pre stavebný zámer rieši predmetnú diaľnicu v šírkovom usporiadaní podľa kategórie D26,5/100. Navrhovanej kategórii a návrhovej rýchlosti zodpovedajú technické parametre návrhu. Celková dĺžka diaľnice je 5,399 8 km.

Začiatok úseku je v Lietavskej Lúčke v km 35,435 úseku Hričovské Podhradie – Lietavská Lúčka kde trasa úsekov na seba nadväzuje. Staničenie projektovaného úseku začína v staničení km -0,895 426. Toto staničenie bolo zvolené preto, že úsek križovatky bol k stavebnému úseku pripojený odčlenením od predchádzajúceho úseku a zmena začiatku staničenia by viedla k zmene staničenia ostatných objektov stavby. V tomto priestore bude umiestnená diaľničná križovatka diaľnice D1 s diaľničným privádzačom Lietavská Lúčka - Žilina a jeho pokračovaním v smere na Rajec, a je zakreslená v celkovej situácii stavby.

V priestore križovatky je diaľnica D1 navrhnutá v úrovni terénu a privádzač Žilina ju križuje mostným objektom. V úseku km 0,125 – 0,350 je trasa vedená v záreze. Za zárezom nasleduje most obj. 201-00 dĺžky 250 m a ďalej v km 0,840 – 1,290 je hlboký zárez, ktorý je zo stabilitných dôvodov zaistený pilotovými kotvenými zárubňami múrmi. Most obj. 202-00 dĺžky 585 m je v úseku km 1,350 – 1,935. V staničení km 2,100 – 2,300 je na ľavej strane umiestnená odpočívka Turie, ktorá bude vybavená čerpacou stanicou pohonných hmôt. V km 2,350 – 2,610 je hlboký zárez, ktorý je zo stabilitných dôvodov zaistený pilotovými kotvenými zárubňami múrmi. Most obj. 203-00 dlhý 975 m s piliermi vysokými do 40 m je v staničení km 2,680 – 3,655. Most obj. 205 dlhý 177 m je v staničení km 3,770 – 3,947. Most je vedený nízko nad terénom a je navrhnutý z dôvodu stability svahu, ktorý by sa v prípade zaťaženia násypom mohol ušmyknúť. Úsek končí mostným objektom 204-00 v staničení 4,140 – 4,474 dlhým 334 m.

Stabilita svahov a podložie diaľničného telesa sú upravované rôznymi geotechnickými opatreniami.

Diaľnica sa dotýka jestvujúceho cestného systému ciest I/64, III/01889, a miestnych a poľných ciest, ktoré budú v rámci stavby upravené alebo preložené.

Pre umiestnenie stavby a projektovú prípravu sa určujú tieto podmienky:

Vykonať podrobný inžiniersko-geologický prieskum po celej trase, za účelom zistenia geotechnických vlastností územia a stanoviť podmienky pre opatrenia.

1. V prieskumných prácach sa zamerať predovšetkým na:
 - stanovenie rozhrania kontaktu pokryvných útvarov so skalným podložím
 - určenie stupňa a dosahu zvetrania skalného podložia
 - laboratórnymi, prípadne terénnymi skúškami zistiť fyzikálno - chemické vlastnosti hornín ako je modul deformácie, modul pružnosti, pevnosť horniny v tlaku, ťahu a šmyku
 - vrátateľnosť a rozpojiteľnosť horniny
2. Realizovať hydrogeologické prieskumy na vybraných úsekoch trasy z dôvodu určenia režimu a smerov prúdenia podzemných vôd, v nadväznosti na výskyt pitnej vody, ako aj kvalitatívne zhodnotenie súčasného stavu

3. Venovať zvýšenú pozornosť záberom pôdy s vyhodnotením kvality, využitiu skrytkového materiálu, inventarizácii bioty v priamo dotknutom území.
4. Prehodnotiť parametre navrhovaných mostných objektov na diaľnici a prechodov pod diaľnicou z hľadiska migrácie živočíchov, v prípade potreby navrhnúť ich úpravy. Presne lokalizovať migračné koridory pre vysokú zver a obojživelníky.
5. Osobitnú pozornosť venovať stanoveniu podmienok pre technické práce, pozmeňujúce vodný režim.
6. Posúdiť účinnosť protihlukových opatrení v rámci navrhovaného technického riešenia v zmysle vyhlášky MZ SR č. 14/1977, na kritických miestach trasovania diaľnice v blízkosti obcí

Vegetačné úpravy na svahoch diaľnice realizovať zahustenou výsadbou pôvodných druhov stromovej a kríkovej zelene s významnou protixhalačnou a protihlukovou funkciou tak, aby došlo k zjemneniu tvrdej stavebnej línie v prírodnej krajine.

Vegetačné úpravy sú súčasťou objektovej skladby projektu a sú navrhnuté pôvodné druhy zelene.

7. V spolupráci s povoľujúcim orgánom identifikovať plochy pre depónie so špecifikáciou množstva zeminy.
 8. V ďalších stupňoch projektu je potrebné navrhnúť v kritických úsekoch adekvátne sanačné opatrenia (drenáže, oporné múry, kotvenie, prítlačenie pätiiek svahov, výmena málo únosného podlažia) s dôrazom na oblasť zárezov, pilierov mostov a estakád a tunelu.
- V jednotlivých objektoch stavby sú navrhnuté sanačné opatrenia podľa výsledkov geologického prieskumu.
9. V projektovej dokumentácii je nutné podrobne rozpracovať nakladanie s jednotlivými druhmi odpadov (upresniť spôsob zneškodnenia jednotlivých druhov odpadov, ktoré vzniknú realizáciou stavby a upresniť spôsob nakladania so vzniknutými odpadmi).

➤ **Chránené časti územia:** boli podrobne zdokumentované v rámci pôvodného procesu posudzovania vplyvov na ŽP podľa zákona č.127/94 Z.z. v platnom znení a boli zdokumentované v predchádzajúcich stupňoch dokumentácie. Záverečné stanovisko MŽP SR a MDPaT SR je plne rešpektované.

Trasa diaľnice ide v blízkosti lokality v výskytoch orchideovitých rastlín. Lokalita je v blízkosti navrhovaného strediska SSÚD Žilina a počas výstavby bude chránené dočasným oplotením.

➤ **Kultúrne pamiatky:** diaľnica v tomto úseku prichádza do priameho kontaktu s predpokladanými archeologickými lokalitami. Priamo v trase sa nachádzajú archeologické náleziská. Po vykúpení pozemkov a pred zahájením zemných prác v trase je potrebné vykonať záchranný geologický výskum.

➤ **Požiadavky na demolácie:** pre potrebu výstavby diaľnice nie je potrebné uskutočniť demolácie.

➤ **Ochranné pásma:** trasa diaľnice križuje viacero jestvujúcich inžinierskych sietí, ktoré sú v rámci samostatných objektov prekladané alebo iným spôsobom chránené.

V území dotknutom diaľnicou je potrebné rešpektovať tieto ochranné pásma:

- Diaľnica
- Cesty = I., II., III. Triedy
- Elektrické vedenie vzdušné
- Elektrické vedenie podzemné
- Slaboprúdové káble
- Vodovodné a kanalizačné potrubie
- Plynovody a ich prípojky

➤ **Bezpečnostné pásma:** je rozumie priestor vymedzený vodorovnou vzdialenosťou od osi plynovodu alebo od pôdorysu plynárenského zariadenia meraný kolmo na os alebo na pôdorys. Vzdialenosť na každú stranu od osi plynovodu alebo od pôdorysu plynárenského zariadenia je

a) 10 m pri plynovodoch s tlakom nižším ako 0,4 MPa prevádzkovaných na voľnom priestranstve a na nezastavanom území.

b) 20 m pri plynovodoch s tlakom od 0,4 MPa do 4 MPa a s menovitou svetlosťou do 350 mm.

c) 50 m pri plynovodoch s tlakom od 0,4 MPa do 4 MPa a s menovitou svetlosťou nad 350 mm.

d) 50 m pri plynovodoch s tlakom nad 4 MPa s menovitou svetlosťou do 150 mm.

e) 100 m pri plynovodoch s tlakom nad 4 MPa s menovitou svetlosťou do 300 mm.

f) 150 m pri plynovodoch s tlakom nad 4 MPa s menovitou svetlosťou do 500 mm.

g) 300 m pri plynovodoch s tlakom nad 4 MPa s menovitou svetlosťou nad 500 mm.

h) 50 m pri regulačných staniciach, filtračných staniciach, armatúrnych uzloch.

➤ **Hydrogeologické charakteristiky:** vodné toky, ktoré diaľnica pretína sa upravujú do nového koryta podľa potreby a rozsahu úpravy. Režim prúdenia a hĺbka hladiny podzemných vôd závisia od geologického substrátu.

➤ **Ložiská nerastov a banícka činnosť:** pri trase diaľnice sa nachádza ložiskové územie a dobývací priestor lom Turie. Lom má sklad trhavín umiestnený v blízkosti mosta a bude preložený.

➤ **Požiadavky na výrub stromov a drevín:** súčasťou spracovanej PD pre stavebný zámer a územné rozhodnutie je vypracovaný elaborát inventarizácie a následne spoločenského ohodnotenia drevín rastúcich mimo les, ktoré rastú v miestach plánovanej výstavby diaľničného úseku D Lietavská Lúčka – Višňové. Boli inventarizované všetky dreviny – stromy a plochy krov ktoré sa tu nachádzajú a ktoré budú z dôvodu výstavby asanované. Vypracovaný elaborát bude slúžiť ako podklad k žiadosti o povolenie výrubu drevín rastúcich mimo les v trase plánovaného úseku diaľnice.

➤ **Terajšie a budúce využitie územia:** v súčasnej dobe sa v priestore nachádza poľnohospodárska pôda a lesná pôda. Prístup na pozemky za diaľnicou bude zabezpečený vybudovaním poľných ciest, ktoré sú vedené pod diaľnicou. Okrem križujúcich poľných ciest sa vybudujú i poľné cesty súbežné, ktoré umožnia napojenie ďalších jestvujúcich poľných ciest. Územie bude naďalej využívané na poľnohospodárske účely.

➤ **Záber poľnohospodárskeho a lesného pôdneho fondu:**

Katastrálne územie	Trvalý záber	Dočasný záber	Lesný pôdny fond	
	(ha)	(ha)	Trvalý (ha)	Dočasný (ha)
Bytčica	12.4841	2.4908	0	1.0897
Lietavská lúčka	21.4546	5.4462	0.9267	0.4528
Turie	8.0232	4.7221	0	0
Rosina	0.0969	0.0818	0	0
Višňové	9.3668	5.4447	0	0
Spolu	51.4256	18.1856	0.9267	2.2625

➤ **Požiadavky na rekultiváciu pôdy:** všetky opustené miesta pôvodných ciest a potokov sa budú v plnej miere rekultivovať a plochy sa vrátia do zžívania na poľnohospodárske účely.

■ Pozemok majetkoprávne vysporiadať.

■ Stanoviská a podmienky a dotknutých orgánov:

Žilinský samosprávny kraj, odbor regionálneho rozvoja: predložená PD je v súlade so záväznou časťou schválenej územnoplánovacej dokumentácie regiónu – stanovisko zo dňa 01.09.2006 pod č.j.6470/2006PORR-002.

Žilinský samosprávny kraj, odbor dopravy a komunikácií: dodržať podmienky stanoviska zo dňa 30.08.2006 pod č.j.2070/2006/ODK-061.

Mesto Žilina: s návrhom vedenia a riešenia trasy diaľnice tak ako je prezentované v predloženej PD pre ÚR súhlasí – záväzné stanovisko zo dňa 28.09.2006 pod č.j.19096/293/06/Buč.

Obec Lietavská Lúčka: súhlasí so stavbou „Diaľnica D1 Lietavská Lúčka – Višňové“ – záväzné stanovisko zo dňa 20.09.2006 pod č.j.OcÚ-275/06/Šm.

Obec Turie: súhlasí s výstavbou diaľnice D1 Lietavská Lúčka – Višňové v k.ú.Turie v zmysle projektov a taktiež dodržaním podmienok z rokovania na OcÚ vo Višňovom, ktoré sa uskutočnilo dňa 06.03.2007 – záväzné stanovisko zo dňa 22.05.2007 pod č.j.165/2007.

Obec Rosina: bez pripomienok – záväzné stanovisko zo dňa 03.10.2006 pod č.j./2006.

Obec Višňové: súhlasí za dodržania podmienok uvedených v záväznom stanovisku zo dňa 18.05.2007 pod č.j.367/5/07/Lo.

Obec Višňové: žiadame aktualizovať hlukovú štúdiu v zmysle NV SR č.339/2006 Z.z. o požiadavkách o podrobnostiach na meranie hluku a ochrane zdravia proti hluku a vibrácií, vzhľadom na rozvoj obce podľa územného plánu – vyjadrenie z územného konania zo dňa 01.08.2007.

Krajský úrad pre cestnú dopravu a pozemné komunikácie Žilina: súhlasí s navrhovaným riešením bez zásadných pripomienok. Pri spracovaní ďalších stupňov PD požadujeme

konzultovať s tunajším úradom – stanovisko zo dňa 08.09.2006 pod č.j.2006/01552-02.

Krajské riaditeľstvo PZ – Krajský dopravný inšpektorát Žilina: s predloženou dokumentáciou súhlasí bez pripomienok – stanovisko zo dňa 18.09.2006 pod č.j.KRP-15-61/KDI-2006.

Krajské riaditeľstvo hasičského a záchranného zboru Žilina: nemá námietky k vydaniu rozhodnutia o umiestnení stavby „Diaľnica D1 Lietavská Lúčka – Višňové“ – vyjadrenie z územného konania zo dňa 01.08.2007.

Krajské riaditeľstvo hasičského a záchranného zboru Žilina: k riešeniu protipožiarnej bezpečnosti nemá pripomienky – stanovisko zo dňa 02.08.2007 pod č.j.KRHZ-546-1/2007.

Obvodný úrad ŽP – št.správa ochrany prírody a krajiny Žilina: súhlasí s vydaním stavebného povolenia za dodržania podmienok uvedených vo vyjadrení pre účely stavebného konania – zo dňa 02.10.2006 pod č.j.A/2006/02752/ObÚ-ŽP/Bre.

Obvodný úrad ŽP – št.vodná správa Žilina: s realizáciou stavby z hľadiska ochrany vodných pomerov ako aj stavebného povolenia súhlasíme za podmienok uvedených vo vyjadrení do dňa 13.09.2006 pod č.j.A/2006/02753/ObÚŽP.

Obvodný úrad ŽP – št.správa ochrany ovzdušia Žilina: k stavebnému konaniu je potrebné požiadať o súhlas podľa §22 odst.1 zákona č.478/2002 Z.z. o ochrane ovzdušia pre zriadenie nového stredného zdroja znečisťovania ovzdušia – vyjadrenie zo dňa 31.08.2006 pod č.j.A/2006/02750-001/ObÚŽP/KOS.

Obvodný úrad ŽP – št.správa v odpadovom hospodárstve Žilina: dodržať podmienky vyjadrenie k stavebnému konaniu zo dňa 30.08.2006 pod č.j.A/2006/02751/ObÚŽP-PIT.

Obvodný úrad pre cestnú dopravu a pozemné komunikácie Žilina: nemá pripomienky k navrhovanému riešeniu - vyjadrenie zo dňa 26.09.2006 pod č.j.06/01399-003/AND.

Okresné riaditeľstvo PZ – Okresný dopravný inšpektorát Žilina: súhlasí s predmetnou projektovou dokumentáciou. V ďalšom stupni PD požadujeme riešiť návrh dočasného dopravného značenia, ktorý je potrebné odsúhlasiť na ODI Žilina – vyjadrenie zo dňa 14.09.2006 pod č.j.0RP-46-205/ODI-2006.

Obvodný úrad v Žiline odbor krízového riadenia: s PD súhlasí bez pripomienok – záväzné stanovisko zo dňa 08.09.2006 pod č.j.2006/04572-004.

Obvodný pozemkový úrad Žilina: nemáme námietky k predloženej dokumentácii – stanovisko zo dňa 05.09.2007 pod č.j.ObPÚ-2007/01600-Cho.

Obvodný lesný úrad Žilina: súhlasí s vydaním SP na stavbu „D1 Lietavská Lúčka – Višňové“. Doporučenie pre NDS a.s.Bratislava uvedené v záväznom stanovisku zo dňa 15.08.2007 pod č.j.2007/03336-1 OLU.

Regionálny úrad verejného zdravotníctva Žilina: súhlasí s návrhom účastníka konania NDS a.s.Bratislava na vydanie záväzného stanoviska k návrhu na územné konanie stavby Diaľnica D1 Lietavská Lúčka – Višňové – záväzné stanovisko zo dňa 11.06.2007 pod č.j.A/2007/02257-HŽP.

Obvodný banský úrad v Prievidzi: upozorňuje, že pri povoľovaní predmetnej stavby je potrebné o.i. postupovať aj podľa § 19 zákona 44/1988 Zb. o ochrane a využití nerastného bohatstva (banský zákon) v znení neskorších predpisov tzn., že príslušný stavebný úrad si musí vyžiadať záväzné stanovisko OBÚ v Prievidzi a žiadosť doložiť s vyjadrením organizácie spolu s návrhom podmienok ochrany výhradného ložiska – stanovisko zo dňa 17.10.2006 pod č.j.2375/L/Pv/2006.

Obvodný banský úrad v Prievidzi: v prípade rešpektovania určených chránených ložiskových území, dobývacích priestorov a ložísk nevyhradených nerastov nemá námietky k vydaniu územného rozhodnutia na líniovú stavbu „Diaľnica D1 Lietavská Lúčka – Višňové“, ktorá má byť umiestnená na pozemkoch v k.ú.Lietavská Lúčka, Bytčica, Turie, Rosina a Višňové. V prípade zistenia nových skutočností, týkajúcich sa ochrany výhradných ložísk, vznikom nových chránených ložiskových území, OBÚ v Prievidzi o týchto

skutočnostiach bude obstarávateľa bezodkladne informovať – stanovisko zo dňa 28.06.2007 pod č.j.535-1619/B/ŠÁ/2007.

Letecký úrad SR, Letisko M.R.Štefánika Bratislava: s realizáciou stavby v navrhovanej trase podľa predloženej dokumentácie súhlasí bez pripomienok. Letecký úrad SR odporúča stavebný objekt preložky vzdušných vedení VN (SO 632-00) z dôvodu predpokladu výskytu nízkych letov vrtulníkov leteckej ZS, označiť leteckým prekážkovým značením. Doporučenie uvedené vo vyjadrení zo dňa 12.07.2007 pod č.j.5005/309-1700-P/2007.

Pamiatkový úrad SR Bratislava: je nevyhnutné vykonať záchranný archeologický výskum ako predstihové opatrenie za účelom záchrany archeologických nálezov a nálezísk predpokladaných v zemi na území stavby na pozemkoch v k.ú.Lietavská Lúčka, Bytčica, Turie, Rosina, Višňové. Podmienky vykonávania predstihového záchranného archeologického výskumu v osobitnom rozhodnutí určí Krajský pamiatkový úrad Žilina- rozhodnutie zo dňa 30.04.2007 pod č.j.PÚ-07/659-4/3175/Han.

Pamiatkový úrad SR Bratislava: na predmetnú stavbu vydal Pamiatkový úrad SR dňa 30.04.2007 rozhodnutie o nevyhnutnosti vykonať záchranný archeologický výskum v zmysle § 37 zákona č.49/2002 o ochrane pamiatkového fondu pod č.PÚ-07/659-4/3175/Han. Predmetné rozhodnutie nadobudlo dňa 22.05.2007 právoplatnosť a Pamiatkový úrad SR trvá na dodržaní podmienok stanovených v uvedenom rozhodnutí – uplatnenie pripomienky k územnému konaniu zo dňa 19.06.2007 pod č.j.PÚ-07/659-7/4619/Nov.

Ministerstvo obrany – Správa nehnuteľného majetku Banská Bystrica: súhlasí s realizáciou akcie bez pripomienok – vyjadrenie zo dňa 17.10.2006 pod č.j.2006.

Slovenská správa ciest, Investičná výstavba Žilina: výstavbou diaľnice D1 Lietavská Lúčka – Višňové požadujeme dodržať bezpečnosť cestnej premávky št.cesty I/64 – záznam zo záverečného prerokovania zo dňa 22.02.2005.

Správa a údržba ciest Žilina: súhlasí s predloženou dokumentáciou na SP za dodržania podmienky, že cesty III/018 89 a III/018 91 (nie cesta III/018 99), ktoré budú využívané ako stavenisková doprava požadujeme vyspraviť a opraviť pokládkou asfaltového betónu hr.5cm v celom úseku – vyjadrenie zo dňa 14.09.2006 pod č.j.925/2006.

Družstvo Brezová Bytčica: súhlasí s dokumentáciou stavby ako aj k prevzatíu objektov do našej správy podľa dokumentácie. Súhlas sa vydáva k stavebnému ako aj územnému povoleniu stavby- stanovisko zo dňa 11.05.2007.

Urbárska obec – pozemkové spoločenstvo Turie: k plánovanej akcii nemá námietky ani pripomienky – vyjadrenie zo dňa 22.06.2007 pod č.j.35/2007/UO-PS.

Rolspol, s.r.o.Turie: súhlasí s vydaním územného rozhodnutia a stavebných povolení za podmienky, že spoločnosti budú nahradené všetky škody podľa súdnoznaleckých posudkov spôsobené pri výstavbe diaľnice D1 – stanovisko zo dňa 11.05.2007.

Rolnícke družstvo Višňové: pri výstavbe diaľničného telesa vylúčiť dopravu cez obec Višňové. Riešiť v trase diaľnice – záznam z rokovania zo dňa 16.12.2004.

Slovenské elektrárne a.s., Vodné elektrárne Trenčín: súhlasíme z technickým riešením prekládky DOK VET Obj.664-00 od spojky OS 05-OS 06 v celkovej dĺžke 2900m. Žiadame záväzne dodržať farebné značenie uvedené v stanovisku zo dňa 21.08.2007 pod č.j.SE/2007/116888.

Stredoslovenská energetika a.s.Žilina: prejednala a schválila PD pre SP, kde Vám stanovujeme pripojovacie podmienky a pripomienky k predloženému PD vo vyjadrení zo dňa 01.08.2005 zo dňa 21206/C/05/A-0916.

Stredoslovenská energetika a.s.Žilina: DSP aktualizácia SO 632-00, 632-11, 633-00, 63-11 a 634-00, preložka a zakáblovanie VN prípojky k TS nová Doprasta I.č.253 a nová VN prípojka pre TS Turie odpočívadlo vľavo. S predloženou DSP súhlasí s pripomienkami uvedenými vo vyjadrení zo dňa 08.08.2005 pod č.j.21206/C/05/B-0963.

Stredoslovenská energetika a.s.Žilina: el.VN prípojka a kiosková trafostanica – novostavba

strediska údržby diaľnic (SSÚD) – súhlasí s pripomienkami uvedenými vo vyjadrení zo dňa 05.04.2007 pod č.j.P29202006100138.

Slovenský plynárenský priemysel a.s.Žilina: napojenie v bode podľa predloženej PD je možné. V súčasnosti sa v danej lokalite nachádza NTL plynovod D110 LPE. Pre rok 2006 je uvažované s rekonštrukciou plynovodov v časti Ilové NTL plynovod bude nahradený STL plynovodom D63 s prevádzkovým tlakom 0,4MPa. Predpoklad realizácie je 04až 10/2006 – stanovisko zo dňa 20.07.2005 zo dňa Ki/78/2005.

Slovenský plynárenský priemysel a.s.Žilina: súhlasíme s prekládkou VTL plynovodu (číslo stavby 16) – DN 500, PN 63 za podmienok uvedených vo vyjadrení zo dňa 11.08.2005 pod č.j.51/SP/Mj/05.

Slovenský plynárenský priemysel a.s.Žilina: súhlasíme s prekládkou STL plynovodu za podmienok uvedených vo vyjadrení zo dňa 12.08.2005 pod č.j.55/SP/Mj/05.

Severoslovenské vodárne a kanalizácie a.s.Žilina: predloženú DSP odsúhlasujeme s pripomienkami uvedenými vo vyjadrení zo dňa 03.05.2007 pod č.j.4519/66.4-44/Gš/2007.

Severoslovenské vodárne a kanalizácie a.s.Žilina: SO 751-00, SO 752-00, SO 75-00 k navrhovaným objektom nemáme pripomienky – vyjadrenie zo dňa 22.05.2007 pod č.j./66.4-44/Gš/2007.

Severoslovenské vodárne a kanalizácie a.s.Žilina: žiadame dodržať vyjadrenie zo dňa 03.05.2007 pod č.j.4519/66.4-44/Gš/2007 a vyjadrenie zo dňa 22.05.2007 pod č.j./66.4-44/Gš/2007 – vyjadrenie z územného konania zo dňa 01.08.2007.

Slovak Telecom a.s.Žilina: dôjde k styku s podzemnými vedeniami prístupovej a transportnej siete v mieste stavby. Dodržať podmienky vyjadrenie zo dňa 24.10.2007 pod č.j.ZA-63101/07.

Orange Slovensko a.s. Bratislava: pri realizácii nedôjde k styku s TKZ prevádzkovateľa Orange Slovensko a.s.Bratislava. Existujúce TKZ sú chránené ochranným pásmom. V káblovej ryhe sú uložené HDPE trubky, optické káble a spojky rôznej funkčnosti. Dodržať podmienky vyjadrenie zo dňa - 03.10.2007 pod č.j.BB 1043/2007.

T-Mobile Slovensko a.s.Bratislava: v záujmovej sa podzemné telekomunikačné zariadenia v správe a majetku T – Mobile nenachádzajú – vyjadrenie zo dňa 25.09.2007 pod č.j.T/2007-6552.

Slovenský vodohospodársky podnik š.p.Piešťany: dodržať podmienky stanoviska k DSP zo dňa 13.07.2006 pod č.j.2863/210/2006.

Slovenský vodohospodársky podnik š.p.Piešťany: požadujeme ďalší stupeň PD odsúhlasiť našou organizáciou

Doprastav a.s.Žilina: dodržať podmienky vyjadrenia k dokumentácii zo dňa 10.08.2005 pod č.j.27/05-Kk.

Technická inšpekcia Banská Bystrica: odborné vyjadrenie k PD stavby č.2922/2/2006 zo dňa 20.06.2006.

Krajský pamiatkový úrad Žilina: dodržať podmienky stanoviska zo dňa 07.06.2007 pod č.j.ZA-07/0502-4/FUR.

Lesy SR Žilina: ako súčasný správca dotknutých lesných pozemkov súhlasíme s návrhom výstavby podľa predloženej PD s požiadavkami uvedenými v stanovisku zo dňa 17.08.2007 pod č.j.Ž-732/150/2007.

Slovenský pozemkový fond , regionálny odbor Žilina: ako správca poľnohospodárskych nehnuteľností vo vlastníctve štátu a neznámych vlastníkov nemá námietky k realizácii predmetnej stavby. Pri dočasnom zábere PPF vrátiť stav pozemkov do pôvodného stavu a požadovanej kvality. V ďalšom stupni realizácie požadujeme predložiť doklady k majetkoprávnemu vysporiadaniu (LV, pkn.vložky, GP, vyhlášky o zozname neznámych vlastníkov a pod) – vyjadrenie zo dňa 26.09.2007 pod č.j.2654/07/R-9.

Ministerstvo pôdohospodárstva SR: k termínu 12.03.1998 MP SR vydalo spolu 8

rozhodnutí, ktorými bol udelený súhlas podľa §7 zákona o ochrane PPF s nepoľnohospodárskym využitím PPF pre konkrétne stavebné zámery vrátane stavieb dopravnej siete SR. Rozhodnutia sú záväzným dokladom, na základe ktorého môže investor priamo požiadať o definitívne odňatie poľnohospodárskej pôdy z PPF - oznámenie, usmernenie MP SR zo dňa 01.04.1998 pod č.j.104/98-500.

Ministerstvo životného prostredia SR vydalo dňa 04.03.1997 k predmetnej stavbe záverečné stanovisko.

➤ Investor je povinný dodržať podmienky stanovísk a vyjadrení dotknutých orgánov.

➤ Neoddeliteľnou súčasťou tohto rozhodnutia je situačné umiestnenie stavby.

Rozhodnutie o námietkach účastníkov konania: **bez námietok**

Toto rozhodnutie platí v zmysle § 40 ods.1 stavebného zákona **3 roky** odo dňa, kedy nadobudlo právoplatnosť, nestráca však platnosť, pokiaľ bude v tejto lehote podaná žiadosť o vydanie stavebného povolenia.

ODÔVODNENIE

Navrhovateľ podal návrh na umiestnenie stavby:

„Diaľnica D1 Lietavská Lúčka - Višňové“

Tunajší stavebný úrad posúdil návrh na umiestnenie stavby podľa § 37 stavebného zákona a zistil, že jej umiestnenie zodpovedá hľadiskám starostlivosti o životné prostredie, resp. že týmto hľadiskám neodporuje, ani životné prostredie neohrozuje. Umiestnenie vyhovuje aj všeobecným technickým požiadavkám na výstavbu určeným vyhl.č.553/2002 Z.z.

K návrhu bola priložená projektová dokumentácia s vyjadreniami zainteresovaných orgánov a organizácií.

Mesto Žilina-Spoločný obecný úrad v Žiline oznámil podľa ust. § 36 odst.4) stavebného zákona dňa 11.06.2007 začatie územného konania a ústne pojednávanie stanovil na deň 25.07.2007 k.ú.Lietavská Lúčka, 30.07.2007 k.ú.Bytčica, 26.07.2007 k.ú.Turie, 27.07.2007 k.ú.Rosina a Višňové, 01.08.2007 dotknuté orgány a známy účastníci konania.

Svoje stanoviská oznámili tieto orgány štátnej správy a organizácie: ŽSK- odbor RR, ŽSK, odbor DaK, Mesto Žilina, Obec Lietavská Lúčka, Obec Turie, Obec Rosina, Obec Višňové, KÚ pre CD a PK Žilina, KR PZ – KDI Žilina, KR HaZZ Žilina, ObÚŽP Žilina, ObÚ pre CD a PK Žilina, OR PZ – ODI Žilina, ObÚ odbor KR, ObPÚ Žilina, Obvodný lesný úrad Žilina, RÚVZ Žilina, Obvodný banský úrad v Prievidzi, LÚ SR, Letisko M.R.Štefánika Bratislava, PÚ SR Bratislava, MO – SNM Banská Bystrica, SSC Investičná výstavba Žilina, Správa a údržba ciest Žilina, Poľnohospodárske družstvo Brezová - Bytčica, UO PS Turie, Rolspol Turie, RD Višňové, Slovenské elektrárne a.s., Vodné elektrárne Trenčín, SSE a.s.Žilina, SPP a.s.Žilina, Sevak a.s.Žilina, ST a.s.Žilina, Orange Slovensko a.s. Bratislava, T-Mobile Slovensko a.s.Bratislava, SVP š.p.Piešťany, Doprastav a.s.Žilina, TI Banská Bystrica, KPÚ Žilina, Lesy SR – OZ Žilina, SPF – regionálny odbor Žilina, MP SR Bratislava, MŽP Bratislava.

Ich stanoviská boli skoorinované a zahrnuté do podmienok tohto rozhodnutia.

Z účastníkov konania uplatnili námietku: **bez námietok**

POUČENIE

Podľa ust. § 54 zákona č. 71/67 Zb. o správnom konaní (správny poriadok) sa proti tomuto rozhodnutiu môžu účastníci konania odvolať v lehote 15 dní odo dňa jeho doručenia na tunajší stavebný úrad. O odvolaní rozhodne Krajský stavebný úrad v Žiline.

Rozhodnutie je možné preskúmať súdom podľa príslušných ustanovení Občianskeho súdneho poriadku.




Ivan HARMAN
primátor mesta

Toto rozhodnutie má povahu verejnej vyhlášky a musí byť vyvesené po dobu 15 dní na úradnej tabuli mesta, Lietavská Lúčka, Žilina, Turie, Rosina, Višňové.

vyvesené dňa:

zvesené dňa:

Doručí sa:

1. ☒ Národná diaľničná spoločnosť a.s., Mlynské Nivy 45, 821 09 Bratislava
2. primátor mesta
3. Obec Lietavská Lúčka – starosta
4. Obec Turie – starosta
5. Obec Rosina – starosta
6. Obec Višňové – starosta
7. MsÚ Žilina – odd. ÚHA

Príloha: dotknuté orgány


- 1, Žilinský samosprávny kraj – odbor reg.rozvoja, Komenského 48, Žilina
- 2, Žilinský samosprávny kraj – odbor dopravy a komunikácii, Komenského 48, Žilina
- 3, KÚ pre CD a PK, J.Kráľa 4, Žilina
- 4, KR PZ – KDI, Kuzmányho, Žilina
- 5, KR hasičského a záchranného zboru, Nám.požiarnikov 1, Žilina
- 6, ObÚŽP v Žiline – št.správa v OH
 - št.správa OPaK
 - št.správa ochrany ovzdušia
 - št.vodná správa
- 7, ObÚ pre CD a PK, A.Kmeťa 17, Žilina
- 8, OR PZ – ODI, Kuzmányho, Žilina
- 9, ObÚ odbor KR, Predmestská 1613, Žilina
- 10, Obvodný pozemkový úrad, A.Kmeťa 17, Žilina
- 11, Obvodný lesný úrad, A.Kmeťa 17, Žilina
- 12, RÚVZ, V.Spanyola 27, Žilina
- 13, Obvodný banský úrad, Matice Slovenskej 10, Prievidza
- 14, Letecký úrad SR, Letisko M.R.Štefánika Bratislava
- 15, Pamiatkový úrad SR, Cesta na Červený most 6, Bratislava
- 16, MO, Správa nehnuteľného majetku a výstavby, ČSA 7, Banská Bystrica
- 17, SSC Investičná výstavba, M.Rázusa 104/A Žilina
- 18, Správa a údržba ciest, M.Rázusa 104 Žilina
- 19, Poľnohospodárske družstvo Brezová - Bytčica
- 20, Urbárska obec - pozemkové spoločenstvo Turie
- 21, Rolspol Turie
- 22, Roľnícke družstvo Višňové
- 23, Urbariát Lietavská Lúčka
- 24, Urbariát Rosina
- 25, Urbariát Višňové
- 26, Slovenské elektrárne a.s., Vodné elektrárne, Soblahovská 2, Trenčín
- 27, SSE a.s.Žilina
- 28, SPP a.s.Žilina
- 29, Sevak a.s.Žilina
- 30, ST a.s.Žilina
- 31, Orange Slovensko a.s., Prievozská 6/A, Bratislava
- 32, T-Mobile Slovensko a.s., Vajnorská 100/A, Bratislava
- 33, SVP š.p., OZ Povodie Váhu, Nábřežie I.Krasku 834/3, Piešťany
- 34, Doprastav a.s., Jesenského 18, P.O.Box A-18, Žilina
- 35, TI Banská Bystrica
- 36, Krajský pamiatkový úrad Žilina
- 37, Lesy SR – OZ Žilina
- 38, Slovenský pozemkový fond – regionálny odbor Žilina
- 39, Ministerstvo pôdohospodárstva SR Bratislava
- 40, Ministerstvo ŽP Bratislava

DIALNICA D 1
LIETAVSKÁ LÚČKA - VIŠŇOVÉ



DOKUMENTÁCIA STAVEBNÉHO ZÁMERU

D.1

ZÁKAZKA		DIAČNICA D1 LIETAVSKÁ LÚČKA - VIŠŇOVÉ			
OBJEKT		MILETIČOVA 21, P.O. BOX 34 820 05 BRATISLAVA 25 TEL. : 02/5057 4703, FAX. : 02/5057 4798			
PRÍLOHA		PREHĽADNÁ SITUÁCIA		STUPEŇ DSZ	ČÍSLO ZÁKAZKY 656-3-3
OBSTARÁVATEĽ		NÁRODNÁ DIAČNICHNÁ SPOLOČNOSŤ		KRAJ Žilinský	
HLAVNÝ INŽ. PROJ. Ing. Ondrej KUPČO <i>Kupčo</i>	TECH. KONTROLA Ing. Jaroslav KRČ <i>Krč</i>	SÚRADNICOVÝ SYSTÉM JTSK		SÚPRAVA 1	ČÍSLO PRÍLOHY D.1
ZODP. PROJ. Ing. Ondrej KUPČO <i>Kupčo</i>	VED. ÚSEKU Ing. František GIBALA <i>Gibala</i>	VÝŠKOVÝ SYSTÉM Bpv			
VYPRACOVAL KOLEKTÍV	DÁTUM 03.2005	FORMÁT 2 A4	MIERKA 1:50 000		

MESTO ŽILINA
SPOLOČNÝ OBECNÝ ÚRAD V ŽILINE

Odbor stavebný a životného prostredia – oddelenie stavebného poriadku

Námestie obetí komunizmu č.1, 011 31 Žilina

Č.s.2008/C-21923/HI

V Žiline, dňa 01.08.2008

Národná diaľničná spoločnosť, a.s. Bratislava	
12 -08- 2008	
Ev. číslo: 50844	Č. spisu:
Prílohy/listy: /	Vybavuje:

Národná diaľničná spoločnosť, a.s.
Mlynské Nivy 45
821 09 Bratislava

**Vec: Súhlas pre špeciálny stavebný úrad podľa
§ 120 odst.2 stavebného zákona č. 50/1976 Zb.**

Mesto Žilina - Spoločný obecný úrad v Žiline, odd.územného plánovania a stavebného poriadku, úsek ÚK a SP ako príslušný stavebný úrad podľa § 117 zákona č. 50/76 Zb. o územnom plánovaní a stavebnom poriadku v znení neskorších zmien a doplnkov, v znení zákona č. 416/2001 Z.z. O prechode niektorých pôsobností z orgánov štátnej správy na obce a VÚC preskúmal Vašu žiadosť zo dňa **21.07.2008** o vydanie súhlasu podľa § 120 stavebného zákona v znení neskorších noviel na stavbu:

„Diaľnica D1 Lietavská Lúčka – Višňové „

Na stavbu bolo vydané ÚR, pod č.2007/C-7142/Pš zo dňa 24.10.2007.

Na podklade predloženej projektovej dokumentácie uvedených stavebných objektov a stanovísk dotknutých orgánov štátnej správy a organizácií tunajší stavebný úrad vydáva

S Ú H L A S
p o d ľ a § 1 2 0 s t a v e b n é h o z á k o n a
ktoré je

o v e r e n í m s p l n e n i a p o d m i e n o k v y d a n é h o Ú R č.
č.2007/C-7142/Pš dňa 24.10.2007 pre spec.stav.úrad, za predpokladu dodržania podmienok vo vyjadreniach zainteresovaných orgánov štátnej správy a organizácií k projektovej dokumentácii stavebných objektov, a maj.práv.vysporiadania pozemkov.

Spoločný obecný úrad
so sídlom
Mestský úrad Žilina
odbor stavebný a životného prostredia
1

Ing. František Kužma
vedúci odboru

Doručí sa:

1. Národná diaľničná spoločnosť a.s., Mlynské Nivy 45, 821 09 Bratislava
2. Obec Lietavská Lúčka – starosta
3. Obec Višňové – starosta
4. Obec Turie – starosta
5. spis

3120

lyt

K R A J S K Ý Ú R A D

PRE CESTNÚ DOPRAVU A POZEMNÉ KOMUNIKÁCIE ŽILINA

Národná diaľničná spoločnosť, Predmestská 1613, 011 95 Žilina	
Bratislava	
25 -07- 2008	
Ev. číslo: 28790	Č. spisu:
Prílohy/listy: 1	Vybavuje:

Národná diaľničná spoločnosť, a.s.
Mlynské Nivy 45
821 09 Bratislava

Vaše číslo/zo dňa
 3120/26369/2008

Naše číslo
 2008/01435-002

Vybavuje /linka
 Ing. Kubatková 5117363

Žilina
 23.07.2008

VEC: „Diaľnica D1 Lietavská Lúčka - Višňové“ - stanovisko

Krajský úrad pre cestnú dopravu a pozemné komunikácie Žilina ako cestný správny orgán v zmysle zákona č. 135/1961 Zb. o pozemných komunikáciách (cestný zákon) v znení neskorších predpisov obdržal dňa 21.07.2008 Vašu žiadosť o vydanie stanoviska k stavbe: „*Diaľnica D1 Lietavská Lúčka – Višňové, SO 150-00 Úprava jestvujúcich komunikácií I. triedy*“ a z hľadiska záujmov cestnej siete predkladá nasledovné stanovisko:

Krajský úrad pre cestnú dopravu a pozemné komunikácie Žilina po preštudovaní predloženej projektovej dokumentácie stavby: „*Diaľnica D1 Lietavská Lúčka – Višňové, SO 150-00 Úprava jestvujúcich komunikácií I. triedy*“ pre stavebné povolenie

s ú h l a s í

s navrhnutým riešením bez zásadných pripomienok. V prípade zmien trvalého dopravného značenia ako aj dočasného dopravného značenia počas výstavby na ceste I. triedy v súvislosti s vyššie uvedenou stavbou je potrebné požiadať tunajší cestný správny orgán o určenie trvalého dopravného značenia v súlade s §3 ods.4 písm. f) zákona č. 135/1961 Zb. o pozemných komunikáciách (cestný zákon) v znení neskorších predpisov.

Ing. Ján Barienčík, PhD.
 prednosta

i746

OBVODNÝ ÚRAD
PRE CESTNÚ DOPRAVU A POZEMNÉ KOMUNIKÁCIE ŽILINA
Ul. A. Kmeťa 17, 011 60 Žilina

Národná diaľničná spoločnosť, a.s.	
Mlynské Nivy 45,	
821 09 Bratislava	
Ev. číslo: 32936	Č. spisu:
Prílohy/lisy: /	Vybavuje:

Národná diaľničná spoločnosť, a.s.
Mlynské Nivy 45,
821 09 Bratislava

Váš list číslo / zo dňa
3120/26372/2008/8.7.2008

naše číslo
2008/01768-002/MUN

vybavuje / linka
Ing. Munk / 5059213

mesto / dátum
Žilina dňa 21.08.2008

Vec:
Závazné stanovisko.

Obvodný úrad pre cestnú dopravu a pozemné komunikácie Žilina ako príslušný orgán štátnej správy pre pozemné komunikácie – cesty II. a III. triedy podľa § 3 a špeciálny stavebný úrad podľa § 3a v návaznosti na § 16 ods. 6 zákona č. 135/1961 Zb. o pozemných komunikáciách v úplnom znení neskorších predpisov preskúmal predloženú dokumentáciu pre stavebné povolenie na stavbu:

„Diaľnica D1 Lietavská Lúčka - Višňové“ a

vydáva záväzné stanovisko pre objekt stavby:

150-01 Úprava jestvujúcich komunikácií II. a III. triedy,
ktorým

súhlasí

s vydaním stavebného povolenia v rozsahu spracovanej dokumentácie.


Ing. Emil Slabý
riaditeľ

Pa

OBVODNÝ ÚRAD ŽIVOTNÉHO PROSTREDIA V ŽILINE
Moyzesova 54, 010 01 Žilina

Národná diaľničná spoločnosť, a.s. Bratislava	
14-08-2008	
Ev. číslo: 311/08	Č. spisu:
Prílohy/lísty: ✓	Vybavuje:

Národná diaľničná spoločnosť, a.s.
Mlynské nivy 45
821 09 Bratislava

Vaša značka
3120/26377/2008

Naša značka
A/2008/02270-2/ObÚŽP

Vybavuje
Ing. Slotová

Dátum
11.08.2008

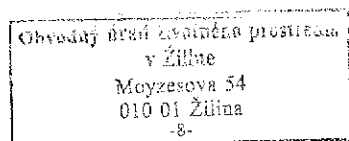
Vec : Diaľnica D1 Lietavská Lúčka - Višňové
- vyjadrenie k SP

Obvodný úrad životného prostredia v Žiline ako príslušný orgán podľa zákona NR SR č. 525/2003 Z.z. o štátnej starostlivosti o životné prostredie a o zmene a doplnení niektorých zákonov a ako príslušný orgán štátnej vodnej správy v súlade s § 61 zák.č. 364/2004 Z.z. o vodách a o zmene zákona NR SR č. 372/1990 Zb. o priestupkoch v znení neskorších predpisov (vodný zákon) dáva **podľa § 28** zákona o vodách nasledovné **vyjadrenie**.

Predložený projekt rieši stavbu diaľnice D1 v úseku Lietavská Lúčka – Višňové. Predmetný úsek bude prepájať úseky diaľnice Hričovské Podhradie-Lietavská Lúčka s úsekom Višňové-Dubná Skala. Celková dĺžka úseku je 5,400 43 km. Zahŕňa výstavbu hlavného objektu – diaľnica D1 kat. D26,5/100 aj D 26,5/80 v uvedenej dĺžke, úpravu jestvujúcich ciest, mostné objekty, oporné múry, úpravy a preložky vodných tokov, dažďovú kanalizáciu s ORL, prekládky inžinierskych sietí, terénna a sadové úpravy, preložky meliorácií. Súčasťou stavby tohto úseku je aj SSÚD Žilina.

S realizáciou stavby v uvedenom rozsahu z hľadiska ochrany vodných pomerov ako aj vydaním stavebného povolenia uvedenej stavby **súhlasíme** pri dodržaní podmienok, uvedených v súhlase tunajšieho orgánu štátnej vodnej správy, vydaného podľa § 27 vodného zákona listom č. A/2008/02269-2/ObÚŽP-Slo dňa 11.08.2008.

Toto vyjadrenie podľa § 28 vodného zákona sa považuje v zmysle § 73 ods. 18 vodného zákona za **záväzné stanovisko** podľa § 140 b) zák. č. 50/1976 Zb. o územnom plánovaní a stavebnom poriadku v znení zák. č. 479/2005 Z.z. a nenahrádza povolenie ani súhlas orgánu štátnej vodnej správy vydávané podľa osobitných predpisov.



[Signature]
RNDr. Drahomíra Macášková
prednostka úradu

- pre spis

19AL

Mesto Žilina
Spoločný obecný úrad v Žiline
Odbor dopravy a komunálnych služieb
Referát cestnej dopravy a pozemných komunikácií

Národná diaľničná spoločnosť, a.s. Bratislava	
21.08.2008	
Ev. číslo: 37923	Č. spisu:
Prílohy/listy: 1	Vybavuje:

Národná diaľničná spoločnosť, a.s.
Mlynské Nivy 45

821 09 Bratislava

č. C-21 926/2008

V Žiline, dňa 13.8.2008

Vec : Diaľnica D1 Lietavská Lúčka - Višňové – záväzné stanovisko podľa § 16 ods.6 zákona č. 135/1961 Zb. o pozemných komunikáciách (cestný zákon) v znení neskorších doplnkov a novelizácií.

Mesto Žilina, Spoločný obecný úrad v Žiline, odbor dopravy a komunálnych služieb, referát cestnej dopravy a pozemných komunikácií, ako príslušný cestný správny orgán v zmysle zákona č. 135/1961 Zb. o pozemných komunikáciách (cestný zákon) v znení neskorších doplnkov a novelizácií ako dotknutý orgán v zmysle § 140a ods.1 a §140b zákona č. 50/1976 Zb. o územnom plánovaní a stavebnom poriadku (stavebný zákon) v úplnom znení neskorších doplnkov a novelizácií preskúmal Vašu žiadosť zo dňa 21.7.2008 o vydanie záväzného stanoviska podľa § 16 ods.6 cestného zákona č.135/1961 Zb. na stavbu :

- 131-00 Preložka poľnej cesty Ílové
- 134-00 Preložka poľnej cesty km 3,628
- 135-00 Preložka poľnej cesty km 4,420
- 136-00 Preložka poľnej cesty km 3,250
- 137-00 Preložka poľnej cesty km 1,663 privádzača
- 151-00 Úprava jestvujúcich miestnych komunikácií
- 206-00 Most na poľnej ceste km 1,663 privádzača
- 901-00 Prístupová cesta na stavenisko v km 0,680-1,880
- 902-00 Prístupová cesta na stavenisko v km 2,040-3,210
- 903-00 Prístupová cesta na stavenisko v križovatke Lietavská Lúčka
- 904-00 Dočasné premostenie na obj. 903-00


umiestnenú v kat. úz. Lietavská Lúčka, Bytčica, Turie, Rosina, Višňové na pozemkoch p.č. – líniové stavby.

Po preskúmaní predloženej projektovej dokumentácie a priložených dokladov a stanovísk dotknutých orgánov štátnej správy, samosprávy a správcov inžinierskych sietí vydáva

záväzné stanovisko

ktoré je **súhlasom** v zmysle §16 ods.6 cestného zákona č.135/1961 Zb. ako dotknutého orgánu štátnej správy k vydaniu stavebného povolenia uvedenej stavby podľa §140a ods.1 a §140b stavebného zákona č. 50/1976 Zb. za predpokladu dodržania podmienok uvedených vo vyjadreniach zainteresovaných dotknutých orgánov a organizácií k projektovej dokumentácii.

Spoločný obecný úrad
so sídlom
Mestský úrad Žilina
ODBOR DOPRAVY A KOMUNÁLNYCH SLUŽIEB
REFERÁT CESTNEJ DOPRAVY
A POZEMNÝCH KOMUNIKÁCIÍ


Ing. Vladimír Baránek
vedúci odboru



NÁRODNÁ DIAL'NIČNÁ SPOLOČNOSŤ, a.s.
BRATISLAVA
Došlo: 03. 05. 2007
Číslo protokolu: 1653 Prílohy: Cesta na Červený most 6, 814 06 Bratislava
Prídelané:

**PAMIATKOVÝ ÚRAD
SLOVENSKEJ REPUBLIKY**
Cesta na Červený most 6, 814 06 Bratislava

č. konania: PÚ-07/659-4/3175/Han

30. 4. 2007 v Bratislave

Pamiatkový úrad Slovenskej republiky, ktorý je podľa § 9 ods. 3 zákona č. 49/2002 Z. z. o ochrane pamiatkového fondu miestne príslušným správnym orgánom a podľa § 10 odseku 2 písmeno d) zákona č. 49/2002 Z. z. o ochrane pamiatkového fondu je vecne príslušným správnym orgánom na úseku ochrany pamiatkového fondu, podľa § 138 ods. 2 zákona č. 50/1976 Zb. o územnom plánovaní a stavebnom poriadku (stavebný zákon) v znení neskorších predpisov a podľa § 46 zákona č. 71/1967 Zb. o správnom konaní (správny poriadok) v znení neskorších predpisov vydáva toto

rozhodnutie.

Pamiatkový úrad Slovenskej republiky podľa § 37 zákona č. 49/2002 Z. z. o ochrane pamiatkového fondu, na základe žiadosti o vydanie rozhodnutia Národnej diaľničnej spoločnosti, a.s., Bratislava zo dňa 5. 3. 2007 a na základe predloženej projektovej dokumentácie, prišiel k záveru, že je nevyhnutné vykonať záchranný archeologický výskum ako predstihové opatrenie za účelom záchrany archeologických nálezov a nálezísk predpokladaných v zemi na území stavby „Diaľnica D1 Lietavská Lúčka – Višňové“ na pozemkoch v k.ú. Lietavská Lúčka, Bytčica, Turie, Rosina, Višňové okr. Žilina.

Podmienky vykonávania predstihového záchranného archeologického výskumu určí podľa §39 ods. 3 zákona č. 49/2002 Z. z. o ochrane pamiatkového fondu v osobitnom rozhodnutí Krajský pamiatkový úrad Žilina.

Odôvodnenie

Pamiatkový úrad SR obdržal dňa 30. 3. 2007 žiadosť o vydanie rozhodnutia od Národnej diaľničnej spoločnosti a. s., Bratislava zo dňa 5. 3. 2007. Pamiatkový úrad SR oznámil účastníkom konania dňa 30. 3. 2007 začatie konania v predmetnej veci.

Pamiatkový úrad SR dňa 30. 3. 2007 v zmysle § 37 pamiatkového zákona požiadal o vyjadrenie Archeologický ústav SAV Nitra. K predmetnej stavbe sa Archeologický ústav SAV Nitra v stanovenej lehote nevyjadril.

Archeologickým prieskumom realizovaným Archeologickým ústavom SAV Nitra v trase predmetnej stavby, ktorý bol súčasťou projektovej dokumentácie, bolo identifikovaných 8 archeologických lokalít v dôsledku čoho je nutné vykonať záchranný archeologický výskum.


Je pravdepodobné, že počas realizácie výkopových prác v súvislosti s predmetnou stavbou budú narušené archeologické nálezy, resp. nálezové situácie v zmysle § 37 ods. 1 zákona č. 49/2002 Z. z. o ochrane pamiatkového fondu. Bez realizácie záchranného výskumu by mohlo dôjsť k zničeniu dôležitých pamiatkových hodnôt.

Vzhľadom na vyššie uvedené správny orgán rozhodol tak, ako je uvedené vo výroku tohto rozhodnutia.

Poučenie

Proti tomuto rozhodnutiu môžu účastníci konania podať odvolanie v lehote do 15 dní od jeho doručenia prostredníctvom Pamiatkového úradu Slovenskej republiky v Bratislave na Ministerstvo kultúry Slovenskej republiky v Bratislave. Toto rozhodnutie je preskúmateľné súdom až po vyčerpaní riadnych opravných prostriedkov.




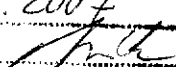

Mgr. Slavomír Katkin
námestník generálnej riaditeľky

Oznámenie sa doručí:

1. Národná diaľničná spoločnosť, a. s., Mlynské Nivy 45, 821 09 Bratislava
2. Spoločný stavebný úrad, Nám. obetí komunizmu 1, 010 01 Žilina

Na vedomie:

1. Krajský pamiatkový úrad Žilina, Mariánske námestie 19, 010 01 Žilina
2. PÚ SR, na založenie do spisu

	
Toto rozhodnutie je právoplatné	
dňom:	22.5.2004
a vykonateľné dňom:	22.5.2004
Pamiatkový úrad Slovenskej republiky v Bratislave	
dňa:	28.5.2004
Za správnosť:	

9 AB

KRAJSKÝ PAMIATKOVÝ ÚRAD ŽILINA

Mariánske nám. 19, 010 01 Žilina

11.06.2007 2007 90 11

Váš list číslo /zo dňa / - Naše číslo
ZA-07/0502-04/FUR

Národná diaľničná spoločnosť, a.s.
Mlynské nivy 45
821 09 Bratislava

Vybavuje/linka
Mgr. Martin Furman

Žilina
07.06.2007

Vec

„Diaľnica D1 Lietavská Lúčka - Višňové“ - stanovisko


Krajský pamiatkový úrad Žilina, ako príslušný orgán štátnej správy na ochranu pamiatkového fondu podľa § 3 písm. c) a § 9 ods. 5 zákona č.49/2002 Z. z. o ochrane pamiatkového fondu v znení neskorších predpisov v súlade § 41 ods. 4 zákona č.49/2002 Z. z. o ochrane pamiatkového fondu v znení neskorších predpisov, na základe žiadosti o vyjadrenie k stavbe pre územné rozhodnutie „Diaľnica D1 Lietavská Lúčka - Višňové“ doručenej dňa 05.06.2007, vydáva podľa § 30 ods. 4 zákona č.49/2002 Z. z. o ochrane pamiatkového fondu v znení neskorších predpisov (ďalej pamiatkového zákona) nasledujúce

stanovisko

1. V súlade s § 39a ods. d) zákona č. 50/1976 Zb. o územnom plánovaní a stavebnom poriadku v znení neskorších predpisov a úprav požadujeme zapracovať v podmienkach rozhodnutia o umiestnení stavby vykonanie záchranného archeologického výskumu, o ktorom rozhodol Pamiatkový úrad SR č. PÚ-07/659-4/3175/Han.
2. Podľa § 37 ods. 2 zákona č.49/2002 Z. z. o ochrane pamiatkového fondu v znení neskorších predpisov záchranný výskum je predstihovým opatrením vykonaným na záchranu archeologických a iných historických nálezov. Krajský pamiatkový úrad Žilina požaduje, aby sa archeologický výskum uskutočnil v štádiu prípravy stavby, t.j. pred akýmkoľvek výkopovými prácami.
3. Podľa § 39 ods. 3 pamiatkového zákona druh, rozsah a spôsob vykonávania záchranného archeologického výskumu určí Krajský pamiatkový úrad Žilina v samostatnom rozhodnutí. O podmienkach vykonania záchranného archeologického výskumu Krajský pamiatkový úrad Žilina rozhodne po vysporiadaní vlastníckych vzťahov.

Toto stanovisko Krajského pamiatkového úradu Žilina vydané z hľadiska ochrany pamiatkového fondu, platí pre stavbu podľa predloženej DÚR a nenahrádza stanoviská iných orgánov štátnej správy a miestnej samosprávy.


Krajský pamiatkový úrad Žilina
Mariánske nám. č. 19
010 01 ŽILINA
tel.: 041/5622103 fax: 041/5622743


Ing. Miloš Dudáš, CSc.
riaditeľ

Poučenie

Proti tomuto rozhodnutiu môžu účastníci konania podať odvolanie v lehote do 15 dní od jeho doručenia prostredníctvom Pamiatkového úradu Slovenskej republiky v Bratislave na Ministerstvo kultúry Slovenskej republiky v Bratislave. Toto rozhodnutie je preskúmateľné súdom až po vyčerpaní riadnych opravných prostriedkov.






Mgr. Slavomír Katkin
námestník generálnej riaditeľky

Oznámenie sa doručí:

1. Národná diaľničná spoločnosť, a. s., Mlynské Nivy 45, 821 09 Bratislava
2. Spoločný stavebný úrad, Nám. obetí komunizmu 1, 010 01 Žilina

Na vedomie:

1. Krajský pamiatkový úrad Žilina, Mariánske námestie 19, 010 01 Žilina
2. PÚ SR, na založenie do spisu

	
Toto rozhodnutie je právoplatné	
dňom:	22.5.2007
a vykonávaním dňom:	22.5.2007
Pamiatkový úrad Slovenskej republiky v Bratislave	
dňa:	28.5.2007
Za správnosť:	

KRAJSKÝ PAMIATKOVÝ ÚRAD ŽILINA

Mariánske nám. 19, 010 01 Žilina

Č. konania.: ZA-09/0035-04/FUR
 Vybavuje: Mgr. Martin Furman
 V Žiline, dňa: 27.01.2009

Národná diaľničná spoločnosť, Bratislava	
25-01-2009	
Ev. číslo: 3324	Č. spisu:
Prílohy:	Vybavuje:

ROZHODNUTIE

Krajský pamiatkový úrad Žilina (ďalej KPÚ Žilina) ako miestne a vecne príslušný správny orgán na úseku ochrany pamiatkového fondu podľa ustanovenia § 9 ods. 5 a § 11 ods. 1 zákona č. 49/2002 Z.z. o ochrane pamiatkového fondu v znení neskorších predpisov v súlade s § 46 zákona č. 71/1967 Zb. o správnom konaní v znení neskorších predpisov (správny poriadok) podľa § 39 ods. 3 zákona č. 49/2002 Z.z. o ochrane pamiatkového fondu v znení neskorších predpisov (ďalej pamiatkový zákon)

určuje podmienky vykonania archeologického výskumu v súvislosti so stavbou „Diaľnica D1 Lietavská Lúčka - Višňové“ na pozemkoch v kat. územiach Lietavská Lúčka, Žilina – Bytčica, Turie, Rosina, Višňové okr. Žilina.

Archeologický výskum bude pozostávať z predstihového výskumu formou:

- zistovacou sondážou v úsekoch priamo dotknutých evidovaných archeologických lokalít vymapovaných počas prieskumu Archeologického ústavu SAV Nitra. V prípade zistenia relevantných nálezových situácií, plošným odkryvom v rámci stavby.
- sledovania zemných prác vo všetkých úsekoch stavby, ktoré budú narušené výkopovými prácami. V prípade zistenia relevantných nálezových situácií, plošným odkryvom v rámci stavby.
- podrobnej dokumentácie zistených archeologických a geologických súvislostí.

Pri zabezpečení archeologického výskumu je stavebník povinný:

- podľa § 36 odsek 2 pamiatkového zákona zabezpečiť vykonanie archeologického výskumu právnickou osobou oprávnenou vykonávať archeologické výskumy, s ktorou uzatvoria pred začatím výskumu podľa § 39 odsek 1 pamiatkového zákona dohodu,
- doručiť kópiu tohto rozhodnutia po nadobudnutí právoplatnosti oprávnenej osobe, ktorá bude vykonávať archeologický výskum,
- odovzdať bezodplatne jedno vyhotovenie výskumnej dokumentácie spracovanej oprávnenou osobou podľa § 39 odsek 9 pamiatkového zákona a v zmysle § 7 odsek 7 vyhlášky Ministerstva kultúry SR č. 16/2003 Z. z., ktorou sa vykonáva zákon o ochrane pamiatkového fondu do 60 dní od skončenia výskumu KPÚ Žilina.

Pri vykonávaní archeologického výskumu je oprávnená osoba povinná:

- podľa § 39 odsek 5 pamiatkového zákona oznámiť preukázateľnou formou začatie archeologického výskumu do 15 dní KPÚ Žilina,
- postupovať v súlade s platnými medzinárodnými dohodami a vedeckými poznatkami,
- vykonať opatrenia proti poškodeniu, znehodnoteniu, zničeniu a odcudzeniu nálezov z výskumu,
- nezačať výskum skôr, ak nie je zabezpečená následná ochrana nálezov,
- zvolať vstupnú, priebežnú a záverečnú odbornú komisiu za účasti zástupcov KPÚ Žilina,
- spracovať výskumnú dokumentáciu, ktorá bude obsahovať náležitosti podľa § 7 odsek 7 vyhlášky Ministerstva kultúry SR č. 16/2003 Z. z., ktorou sa vykonáva zákon o ochrane pamiatkového fondu, s dôrazom na zachytenie celého vývoja priestoru predmetných

- parciel, s doložením zistených skutočností v nálezových listoch, fotografickej a kresebnej dokumentácii pozostávajúcej z celkovej situácie plochy výskumu a jeho profilov,
- g) naložiť s hnutelnými archeologickými nálezmi v zmysle zákona č. 115/1998 Z. z. o múzeách a galériách a o ochrane predmetov múzejnej a galerijnej hodnoty v znení neskorších predpisov, o čom písomne upovedomí KPÚ Žilina do 60 dní od odovzdania výskumnej dokumentácie.

Prípadné zmeny nad rámec tohto rozhodnutia musia byť prerokované a schválené KPÚ Žilina.

O d ô v o d n e n i e

Dňa 30.4.2007 Pamiatkový úrad SR Bratislava vydal rozhodnutie č. PÚ-07/659-4/ 3175/Han o nevyhnutnosti vykonať na predmetnej stavbe záchranný archeologický výskum ako predstihové opatrenie. KPÚ Žilina dňa 9.1.2009 oznámil začatie konania o podmienkach realizácie výskumu v súlade § 39 ods. 3 pamiatkového zákona a stanovil lehotu, v ktorej sa mohli uplatniť pripomienky. Účastník konania nemal pripomienky. Archeologický ústav SAV Nitra v súvislosti s predmetnou stavbou vypracoval štúdiu, z ktorej vyplýva, že plánovaná stavba prechádza ôsmimi evidovanými archeologickými lokalitami. Je preto odôvodnený predpoklad, že bez realizácie archeologického výskumu by mohlo dôjsť k zničeniu dôležitých pamiatkových hodnôt – archeologických objektov či nálezových situácií.


Archeologický výskum je oprávnený vykonávať Archeologický ústav SAV v Nitre, alebo iná právnická osoba na základe oprávnenia Ministerstva kultúry SR. Zoznam právnických osôb oprávnených Ministerstvom kultúry SR na vykonávanie archeologického výskumu je k dispozícii na príslušných krajských pamiatkových úradoch a Pamiatkovom úrade SR a internetovej adrese www.pamiatky.sk.


Podmienky pre vykonávanie archeologického výskumu boli určené v súlade s § 36 ods. 2, § 39 ods. 1, 3, 5, 7, 8, 9 pamiatkového zákona a s § 7 ods. 7 vyhlášky MK SR č. 16/2003 Z.z., ktorou sa vykonáva zákon o ochrane pamiatkového fondu.

Na základe vyššie uvedených dôvodov KPÚ Žilina rozhodol tak, ako je uvedené vo výrokovvej časti rozhodnutia. Toto rozhodnutie nenahrádza územné rozhodnutie a stavebné povolenie príslušného stavebného úradu.

P o u č e n i e

Proti tomuto rozhodnutiu podľa § 53 a § 54 zákona č. 71/1967 Zb. o správnom konaní v znení neskorších predpisov je možné podať odvolanie v lehote 15 dní od jeho doručenia na správnom orgáne, ktorý rozhodnutie vydal, t.j. na KPÚ Žilina. Rozhodnutie správnych orgánov v oblasti verejnej správy za podmienok ustanovených v zákone č. 99/1963 Zb. Občianskeho súdneho poriadku v znení neskorších predpisov je preskúmateľné súdom.




Ing. Miloš Dudáš, CSc.
riaditeľ
Krajský pamiatkový úrad Žilina

Rozhodnutie sa doručuje

- Národná diaľničná spoločnosť, a.s., Mlynské Nivy 45, 821 09 Bratislava

Na vedomie

- Ministerstvo dopravy, pôšt a telekomunikácií SR, Sekcia cestnej dopravy a pozemných komunikácií, Námestie slobody 6, 810 05 Bratislava 15

- parciel, s doložením zistených skutočností v nálezových listoch, fotografickej a kresebnej dokumentácii pozostávajúcej z celkovej situácie plochy výskumu a jeho profilov,
- g) naložiť s hnutelnými archeologickými nálezmi v zmysle zákona č. 115/1998 Z. z. o múzeách a galériách a o ochrane predmetov múzejnej a galerijnej hodnoty v znení neskorších predpisov, o čom písomne upovedomí KPÚ Žilina do 60 dní od odovzdania výskumnej dokumentácie.

Prípadné zmeny nad rámec tohto rozhodnutia musia byť prerokované a schválené KPÚ Žilina.

O d ô v o d n e n i e

Dňa 30.4.2007 Pamiatkový úrad SR Bratislava vydal rozhodnutie č. PÚ-07/659-4/ 3175/Han o nevyhnutnosti vykonať na predmetnej stavbe záchranný archeologický výskum ako predstihové opatrenie. KPÚ Žilina dňa 9.1.2009 oznámil začatie konania o podmienkach realizácie výskumu v súlade § 39 ods. 3 pamiatkového zákona a stanovil lehotu, v ktorej sa mohli uplatniť pripomienky. Účastník konania nemal pripomienky. Archeologický ústav SAV Nitra v súvislosti s predmetnou stavbou vypracoval štúdiu, z ktorej vyplýva, že plánovaná stavba prechádza ôsmimi evidovanými archeologickými lokalitami. Je preto odôvodnený predpoklad, že bez realizácie archeologického výskumu by mohlo dôjsť k zničeniu dôležitých pamiatkových hodnôt – archeologických objektov či nálezových situácií.

Archeologický výskum je oprávnený vykonávať Archeologický ústav SAV v Nitre, alebo iná právnická osoba na základe oprávnenia Ministerstva kultúry SR. Zoznam právnických osôb oprávnených Ministerstvom kultúry SR na vykonávanie archeologického výskumu je k dispozícii na príslušných krajských pamiatkových úradoch a Pamiatkovom úrade SR a internetovej adrese www.pamiatky.sk.


Podmienky pre vykonávanie archeologického výskumu boli určené v súlade s § 36 ods. 2, § 39 ods. 1, 3, 5, 7, 8, 9 pamiatkového zákona a s § 7 ods. 7 vyhlášky MK SR č. 16/2003 Z.z., ktorou sa vykonáva zákon o ochrane pamiatkového fondu.

Na základe vyššie uvedených dôvodov KPÚ Žilina rozhodol tak, ako je uvedené vo výrokovej časti rozhodnutia. Toto rozhodnutie nenahrádza územné rozhodnutie a stavebné povolenie príslušného stavebného úradu.

P o u č e n i e

Proti tomuto rozhodnutiu podľa § 53 a § 54 zákona č. 71/1967 Zb. o správnom konaní v znení neskorších predpisov je možné podať odvolanie v lehote 15 dní od jeho doručenia na správnom orgáne, ktorý rozhodnutie vydal, t.j. na KPÚ Žilina. Rozhodnutie správnych orgánov v oblasti verejnej správy za podmienok ustanovených v zákone č. 99/1963 Zb. Občianskeho súdneho poriadku v znení neskorších predpisov je preskúmateľné súdom.




Ing. Miloš Dudáš, CSc.
riaditeľ

Krajský pamiatkový úrad Žilina

Rozhodnutie sa doručuje

- Národná diaľničná spoločnosť, a.s., Mlynské Nivy 45, 821 09 Bratislava

Na vedomie

- Ministerstvo dopravy, pôšt a telekomunikácií SR, Sekcia cestnej dopravy a pozemných komunikácií, Námestie slobody 6, 810 05 Bratislava 15

KRAJSKÝ ÚRAD ŽIVOTNÉHO PROSTREDIA V ŽILINE

ODBOR STAROSTLIVOSTI O ŽIVOTNÉ PROSTREDIE

Nám. L. ŠTÚRA č. 3, 010 01 Žilina

Národná diaľničná spoločnosť a.s.
Mlynské Nivy 45
826 09 Bratislava

Váš list číslo/zo dňa

Naše číslo
2008/ 01169-02/Sta

Vybavuje/linka
Ing. Staník

Žilina
31. 08. 2008

Vec

Diaľnica D1 Lietavská Lúčka – Višňové, stanovisko orgánu ochrany prírody a krajiny podľa § 28 ods. 2 zákona č.543/2002 Z. z. o ochrane prírody a krajiny v platnom znení.

Krajský úrad životného prostredia v Žiline (ďalej len „KÚŽP“) ako príslušný orgán štátnej správy ochrany prírody a krajiny podľa § 67 písm. h) zákona č. 543/2002 Z. z. o ochrane prírody a krajiny v znení neskorších predpisov (ďalej len zákon), v súlade s ustanoveniami § 28 ods. 2, § 28a a § 81 ods. 2 písm. c) zákona, vydáva na základe žiadosti : Národná diaľničná spoločnosť a.s., Mlynské Nivy 45, 826 09 Bratislava (ďalej len „žiadateľ“) zo dňa 29. 07. 2008, doručená dňa 29. 07. 2008 a stanoviska ŠOP SR k danej veci nasledovné

odborné stanovisko.

Na krajský úrad bol v súlade s § 28a zákona doručený návrh žiadateľa o odborné stanovisko podľa § 28a zákona podľa ktorého sa „činnosť, ktorá môže mať vplyv buď samostatne, alebo v kombinácii s inou činnosťou na navrhované chránené vtáčie územie, na územie európskeho významu alebo na územie patriace do súvislej európskej sústavy chránených území, pričom nie je nevyhnutná na zabezpečenie starostlivosti o takéto územie podľa dokumentácie ochrany prírody a krajiny, považuje za zásah do územia, ktorý môže spôsobiť podstatné zmeny v biologickej rozmanitosti, štruktúre a vo funkcii ekosystémov, ak tak rozhodol orgán ochrany prírody podľa § 28a zákona. Táto činnosť je predmetom posudzovania jej vplyvu na životné prostredie podľa osobitného predpisu. Orgán štátnej správy vydá rozhodnutie o povolení takej činnosti, iba ak taká činnosť na základe výsledku posudzovania podľa osobitného predpisu nebude mať negatívny vplyv na priaznivý stav takého územia z hľadiska jeho ochrany“.

Predmetom tohto odborného stanoviska je pripravovaná stavba diaľnice D 1 Lietavská Lúčka – Višňové, ktorá je plánovaná ako štvorpruhová, smerovo rozdelená komunikácia kategórie D26, 5/100 s celkovou dĺžkou 4,50 km. Predmetný úsek diaľnice prechádza územím s 1. stupňom ochrany v zmysle zákona.

Výstavbou dôjde k rušivým vplyvom na hniezdenie chránených druhov vtákov, k zmenšeniu hniezdných príležitostí pre vybrané druhy vtákov, k vytvoreniu dočasných líniových a plošných bariér, oploenie zvýši fragmentáciu biotopov. V dôsledku znečistenia počas prevádzky sa dá predpokladať zhoršenie stavu biotopov (kumulácia toxínov) v koridore

popri diaľnici. Prevádzka diaľnice taktiež spôsobí zmeny v správaní vtákov a ich početnosti vplyvom vyrušovania a kolízií.


Uvedené vplyvy orgán nepovažuje za významné negatívne vplyvy, nakoľko zásah do biotopov, počas výstavby tunela bude minimálny. Poškodenie biotopu druhov živočíchov počas výstavby mostov bude len dočasné a vyrušovanie výstavbou bude strednodobé. Zabezpečením zábran voči živočíchom na mostných objektoch sa predpokladá len mierna mortalita vtákov. Realizáciou stavby nedôjde k zníženiu početnosti druhov, ktoré sú predmetom ochrany, v takom rozsahu, aby došlo k zmene priaznivého stavu v rámci CHVÚ.

KÚŽP upozorňuje na základné práva a povinnosti pri všeobecnej ochrane prírody a krajiny a všeobecnú ochranu rastlín a živočíchov, ktoré upravujú § 3, 4 a 5 zákona. Podľa nich sú podnikatelia a právnické osoby, ktoré svojou činnosťou zasahujú do ekosystémov, ich zložiek alebo prvkov, povinní vykonávať opatrenia smerujúce k predchádzaniu alebo obmedzeniu ich poškodzovania alebo ničenia.

KÚŽP v Žiline na základe zistených skutočností, rozhodol podľa § 28a zákona

t a k t o :

Realizácia diaľnice D 1 Lietavská Lúčka – Višňové nie je v rozpore so záujmami chránenými zákonom a *nepovažuje sa* za zásah do územia, ktorý môže spôsobiť podstatné zmeny v biologickej rozmanitosti, štruktúre a vo funkcii ekosystémov a preto *nie je podľa § 28 ods. 2 zákona, predmetom posudzovania jej vplyvu na životné prostredie podľa osobitného predpisu* (zákon č. 24/2006 Z.z. o posudzovaní vplyvov na ŽP).



Ing. Štefan Geisbacher
vedúci odboru

Na vedomie: Spis



Brez.

OBVODNÝ ÚRAD ŽIVOTNÉHO PROSTREDIA V ŽILINE

Moyzesova 54, 010 01 Žilina


A/2008/01094-006/ObÚ –ŽP/Bre

v.s. 36 032 002 08

Vybavuje : Ing. Brezániová, tel. 041/507 68 18

V Žiline dňa 09.05.2008

Rozhodnutie



Obvodný úrad životného prostredia v Žiline, ako príslušný orgán štátnej správy ochrany prírody a krajiny podľa § 68 písm. e) zákona č. 543/2002 Z. z. o ochrane prírody a krajiny, v platnom znení, § 5 zákona č. 525/2003 Z. z. o štátnej správe starostlivosti o životné prostredie a o zmene a doplnení niektorých zákonov a § 46 zákona č. 71/1967 Zb. o správnom konaní na základe žiadosti Národnej diaľničnej spoločnosti, a.s. Mlynské Nivy 45, 821 09 Bratislava (ďalej len „žiadateľ“), ktorá bola podaná dňa 11.03.2008 a na základe stanoviska odbornej organizácie ŠOP SR, Správy NP Malá Fatra zo dňa 10.04.2008 vydáva žiadateľovi

s ú h l a s

podľa § 6 ods. 1 zákona č. 543/2002 Z. z. o ochrane prírody a krajiny, v platnom znení (ďalej len „zákon“), na zasahovanie do biotopov európskeho a národného významu:

k.ú. Lietavská Lúčka

Ls 1.3 Jaseňovo – jelšové podhorské lužné lesy (kód NATURA 91EO), p.č. 1130, výmera 3 376 m²

Tr 1 Suchomilné travinno-bylinné a krovité porasty na vápnitom substráte (kód NATURA 6210), p.č. 1134/1, výmera 3 515 m²

Lk 1 Nížinné a podhorské kosné lúky (kód NATURA 6510) – cca 50% výmery plochy, p.č. 1149, výmera 8 270 m²

k.ú. Bytčica

Ls 1.3 Jaseňovo – jelšové podhorské lužné lesy (kód NATURA 91EO), p.č. 1434/6, výmera 4 776 m²

Tr 1 Suchomilné travinno-bylinné a krovité porasty na vápnitom substráte (kód NATURA 6210), p.č. 1441, výmera 3 876 m²

k.ú. Višňové

Tr 1 Suchomilné travinno-bylinné a krovité porasty na vápnitom substráte (kód NATURA 6210), p.č. 2612, výmera 500 m²

Ls 1.3 Jaseňovo – jelšové podhorské lužné lesy (kód NATURA 91EO), p.č. 2370, výmera 555 m²

Lk 3 Mezofilné pasienky a spásané lúky – 65% celkovej výmery, p.č. 2761 - výmera 5 474 m², p.č. 2762 - výmera 3 714 m², p.č. 2763 – výmera 1 465 m², p.č. 2764 - výmera 6 520 m²

Lk 6 Podmäčané lúky horských a podhorských oblastí – 10% celkovej výmery, p.č. 2761- výmera 842 m², p.č. 2762 - výmera 571 m², p.č. 2763 - výmera 225 m², p.č. 2764 - výmera 1003 m²

Podľa zákona o ochrane prírody a krajiny sa záujmové lokality nachádzajú na území, ktorému sa poskytuje prvý stupeň ochrany uplatňovaný na celom území Slovenskej republiky.

Celková spoločenská hodnota inventarizovaných biotopov európskeho a národného významu, ktoré sa nachádzajú na trase stavby Diaľnica D1 Lietavská Lúčka – Višňové, a ktoré majú byť danou stavbou zničené, predstavuje hodnotu 18 485 840,00 Sk. Spoločenská hodnota jednotlivých vyššie uvedených biotopov je uvedená v tabuľke č. 1.

Tab.č.1

Katastrálne územie	Spoločenská hodnota (Sk)
Lietavská Lúčka	9 716 940
Bytčica	5 444 280
Višňové	3 324 620
spolu	18 485 840

V súlade s § 6 ods. 2 zákona č. 543/2002 Z. z. o ochrane prírody a krajiny nariaďuje orgán ochrany prírody žiadateľovi uhradiť finančnú náhradu za zničené biotopy európskeho a národného významu, a to vo výške **18 485 840, 00 Sk**, v prospech Environmentálneho fondu na bežný účet Environmentálneho fondu do Štátnej pokladnice, č.ú. 7000214051/8180 pod variabilným symbolom 3603200208, konštantný symbol je 1118. Finančná náhrada bude uhradená najneskôr do 30 kalendárnych dní odo dňa nadobudnutia právoplatnosti tohto rozhodnutia.

V súlade s § 82 ods. 12 zákona č. 543/2002 Z. z. o ochrane prírody a krajiny určuje orgán ochrany prírody nasledovné podmienky:

1. zabezpečiť **aby nevznikli** počas výstavby ani počas prevádzky stavby vhodné podmienky pre rast a šírenie invázných druhov rastlín a drevín
2. v prípade výskytu invázných druhov **zabezpečiť ich likvidáciu** spôsobom určeným podľa platných právnych predpisov
3. areál SSÚD Žilina bude počas výstavby a aj počas prevádzky oplotený, tak ako je to zahrnuté v projektovej dokumentácii

Ostatné ustanovenia zákona č. 543/2002 Z. z. o ochrane prírody a krajiny ako aj osobitné právne predpisy zostávajú vydaním tohto súhlasu nedotknuté.

Pri podaní žiadosti bol uhradený správny poplatok kolkovou známkou v hodnote 2000,- Sk (položka 160 zákona č. 145/1995 Z.z. o správnych poplatkoch v znení neskorších predpisov).

Predmetná činnosť bude vykonaná po nadobudnutí právoplatnosti tohto rozhodnutia.

Z dôvodov uvedených v § 89 ods. 1 zákona môže správny orgán toto rozhodnutie z vlastného podnetu, alebo na návrh účastníka konania zmeniť alebo zrušiť.

O d ô v o d n e n i e

Obvodný úrad životného prostredia v Žiline, štátna správa ochrany prírody a krajiny obdržal dňa 11.03.2008 žiadosť Národnej diaľničnej spoločnosti, a.s., Mlynské Nivy 45, 821 09 Bratislava o vydanie súhlasu na zásah do biotopov európskeho a národného významu, v súvislosti s výstavbou Diaľnice D1 Lietavská Lúčka - Višňové. Spolu so žiadosťou bol doručený aj projekt obsahujúci inventarizáciu a spoločenské ohodnotenie biotopov európskeho a národného významu na vyššie uvedenej trase. Výmera biotopov, ktoré majú byť výstavbou diaľnice zasiahnuté predstavuje 44 682 m², o spoločenskej hodnote 18 485 840,- Sk.

Dňa 17.03.2008 ObÚ ŽP v Žiline vydal oznámenie o začatí konania v zmysle § 6 ods. 1 a ods. 2 zákona č. 543/2002 Z.z. o ochrane prírody a krajiny, v platnom znení a nariadenie ústneho konania na deň 01.04.2008. O začatí konania boli upovedomení – Občianske združenie Tilia a Ochrana dravcov na Slovensku (RPS). Na ústne konanie sa dostavil len zástupca odbornej organizácie ŠOP SR, Správa NP Malá Fatra, žiadateľ sa ospravedlnil.

Odborná organizácia zaslala stanovisko k vyššie uvedenej veci dňa 10.04.2008, v ktorom bolo odporúčané pri biotope Tr 1 Suchomilné travínno-bylinné a krovité porasty na vápnom substráte, v lokalite nachádzajúcej sa na parcele č. 1134/1 k.ú. Lietavská Lúčka realizovať revitalizačné a kompenzačné opatrenia spočívajúce v oplotení biotopu ležiaceho mimo areálu SSÚD Žilina pred výstavbou a aj počas jeho prevádzky, biotop mal byť každoročne vykosený, v prípade zistenia druhu *Orchis tridentata* (vstavač trojzubý) na časti biotopu, ktorý by mal byť výstavbou zničený budú jeho jedince pokusne (ešte pred výstavbou) presadené mimo tejto plochy. Obvodný úrad životného prostredia v Žiline sa podrobne zaoberal touto pripomienkou vznesenou zo strany odbornej organizácie a dospel k nasledovnému. Požiadavky na presadenie *Orchis tridentata* boli vznesené na konaní dňa 23.06.1998 zo strany SAŽP – COPK Liptovský Mikuláš. Presadenie jedincov *Orchis tridentata* by bolo (pri potvrdení jeho výskytu) len pokusné, nakoľko ich koreňová sústava žije v symbióze s hubami, ktorým by sa v zmenených podmienkach nemuselo dariť a aj orchidea by zahynula. Následne by bolo bezpredmetné stanovovať aj podmienky ďalšieho manažmentu. Preto sa od revitalizačných a kompenzačných opatrení


štvrtá strana rozhodnutia č. A/2008/01094-006/ObÚ –ŽP/Bre


upustilo a nariadilo sa žiadateľovi uhradiť finančnú náhradu za zničené biotopy európskeho a národného významu.

Vzhľadom k tomu, že predložené podklady sú pre vydanie rozhodnutia postačujúce a správnomu orgánu je známy skutočný stav veci, rozhodol tak, ako je uvedené vo výrokovej časti tohto rozhodnutia.

Poučenie

Proti tomuto rozhodnutiu možno podať odvolanie podľa § 53 zákona č. 71/1967 Zb. Odvolanie sa podáva písomne na Obvodný úrad životného prostredia v Žiline v lehote 15 dní odo dňa doručenia písomného vyhotovenia rozhodnutia. Ak toto rozhodnutie po vyčerpaní prípustných riadnych opravných prostriedkov nadobudne právoplatnosť, jeho zákonnosť môže byť preskúmaná súdom.




RNDr. Drahomíra Macášková
prednostka úradu

Doručuje sa :

Národná diaľničná spoločnosť, a.s. Mlynské Nivy 45, 821 09 Bratislava

Na vedomie po právoplatnosti:

- SIŽP, Inšpektorát životného prostredia Žilina, odbor inšpekcie ochrany prírody a krajiny, 012 05 Žilina, P.O.BOX B-163
- ŠOP SR RCOP, Správa NP Malá Fatra, Hrnčiarska 197, 013 03 Varín
- MŽP SR, Environmentálny fond, Bukureštská 4, 813 26 Bratislava

➤ spis

Mesto Žilina

Odbor stavebný a životného prostredia, Námestie obetí komunizmu č.1, 010 01 Žilina

Národná dial'ničná spoločnosť, a.s.	
Bratislava	
15-05-2003	
18926	Číslo:
	Vyhovuje:

OSaŽP/C-7930-3/2008-BEN

v Žiline dňa: 30.04.2008

Rozhodnutie

Mesto Žilina ako príslušný orgán štátnej správy v prvom stupni ochrany prírody podľa § 2 písm. f) zákona NR SR č. 416/2001 Z. z. o prechode niektorých pôsobností z orgánov štátnej správy na obce a na vyššie územné celky a § 69 písm. d) a h) zákona NR SR 543/2002 Z.z. o ochrane prírody a krajiny na základe žiadosti žiadateľa **Národná dial'ničná spoločnosť a.s., Mlynské Nivy 45, 821 09 Bratislava** (ďalej len „žiadateľ“) podľa § 47 ods.3, § 48 ods. 1 a § 82 ods. 11 zákona NR SR č. 543/2002 Z.z. o ochrane prírody a krajiny, v súlade s § 46 zákona č.71/1967 o správnom konaní (správny poriadok) vydáva

súhlas

na výrub drevín nachádzajúcich sa v trase výstavby **Dial'nice D1 Lietavská Lúčka - Višňové** v k.ú. Bytčica zasiahne lokality L1, L2, L6 a L7 na základe aktualizácie inventarizácie a spoločenského ohodnotenia drevín vypracovanej v rámci dokumentácie stavebného zámeru firmou Geoconsult s.r.o., Miletičova 21, 820 05 Bratislava 25 v poddodávke krajinným architektom Ing. Jurajom Zviedlíkom na ktorých sa nachádza **282 ks stromov a 3125 m² kríkov.**

Lokalita L1 k. ú. Bytčica, Lietavská Lúčka - dreviny, ktoré boli na lokalite inventarizované rastú po oboch stranách potoka, t.z. jedná sa o brehový porast. Porast je súvislý a je tvorený druhmi *Padus racemosa* (čremcha strapcovitá), *Acer sp.* (javor), *Alnus glutinosa* (jelša lepkavá), *Salix sp.* (vrba), *Malus sp.* (jabloň), *Prunus domestica* (slivka), *Swida sanguinea* (svíb krvavý), *Fraxinus excelsior* (jaseň štíhly), *Sambucus nigra* (baza čierna), *Rosa canina* (ruža šípová), *Crataegus oxyacantha* (hloh obyčajný), *Prunus spinosa* (slivka trnková).

K lokalite je priradených aj niekoľko kusov ovocných stromov *Prunus sp.* (slivka), ktoré rastú pozdĺž neoploteného poľa.

Nakoľko sa jedná o brehový porast, bola drevinám rastúcim pozdĺž potoka zvýšená spoločenská hodnota indexom prislúchajúcim z Vyhlášky č. 24/2003 Z.z.

Lokalita L2 k. ú. Bytčica - dreviny rastú v ovocnom sade, ktorý je v niektorých častiach zarastený náletovými drevinami, čiastočne sú náletové dreviny aj pozdĺž oploštenie. Časť ovocných drevín je zmladených a z toho dôvodu im bola znižovaná spoločenská hodnota indexom 1,4 nakoľko sa jedná o radikálny rez. Taktiež sa tu nachádzajú stromovité vrby, ktoré sú zrezávané na hlavu. K lokalite je priradená zarastená medza, ktorá bude odstránená z dôvodu prekládky poľnej cesty.

Inventarizáciou boli zistené druhy drevín *Malus sp.* (jabloň), *Cerasus sp.* (čerešňa), *Prunus sp.* (slivka), *Pyrus sp.* (hruška), *Salix sp.* (vrba), *Padus racemosa* (čremcha strapcovitá), *Fraxinus excelsior* (jaseň štíhly), *Swida sanguinea* (svíb krvavý), *Prunus spinosa* (slivka trnková), *Rosa canina* (ruža šípová), *Sambucus nigra* (baza čierna).

Lokalita L 6 k. ú. Bytčica, Lietavská Lúčka - lokalita sa nachádza v miestach premostenia potoka (cca 0,500 km trasy) diaľnice. Dreviny budú súčasne odstraňované z dôvodu preložky potoka a poľnej cesty. Časť drevín rastie v brehovom poraste.

V porastoch boli inventarizované druhy drevín *Salix* sp. (vrba), *Acer campestre* (javor poľný), *Picea abies* (smrek obyčajný), *Swida sanguinea* (svíb krvavý), *Corylus avellana* (lieska obyčajná), *Sambucus nigra* (baza čierna), *Prunus spinosa* (slivka trnková), *Crataegus* sp. (hloh), *Rosa canina* (ruža šíповá), *Viburnum opulus* (kalina obyčajná).

Lokalita L7 k. ú. Bytčica - dreviny rastú na pasienku (svahovitý terén), tvoria riedky porast tvorený krovitými druhmi rastlín, lokalita je tvorená z dvoch častí pred lesným porastom a potom za ním, v smere staničenia diaľnice. Dreviny za lesným porastom rastú v úzkom pruhu medzi lesom a pasienkom.

Porasty sú tvorené druhmi *Picea abies* (smrek obyčajný) - solitérne rastúce, *Juniperus communis* (borievka obyčajná), *Prunus spinosa* (slivka trnková), *Crataegus* sp. (hloh), *Rosa canina* (ruža šíповá).

V súlade s § 82 odst. 12) zákona NR SR č. 543/2002 Z.z. o ochrane prírody a krajiny určuje podrobnejšie podmienky vykonávania činnosti zabezpečujúce ochranu prírody a krajiny

1. Výrub drevín bude zrealizovaný v termíne od nadobudnutia právoplatnosti tohto rozhodnutia do 31. 3. 2008, alebo v období vegetačného kľudu od 1. 10. 2008 do 31. 3. 2009.
2. Drevná hmota z miesta výrubu bude riadne odstránená a neukladaná na okolité pozemky. V prípade spaľovania drevnej hmoty žiadateľ požiada o vydanie súhlasu ORHAZZ v Žiline, pričom tunajší úrad vydáva súhlas so spaľovaním zvyškov po ťažbe bez pripomienok.
3. Počas výrubu, bude zabezpečené, aby nedošlo k poškodeniu jednotlivých vedení infraštruktúry a znečisteniu vodného toku rieky Váh ropnými produktmi.

I. V súlade s § 48 odst. 1) zákona ukladá náhradnú výsadbu

Žiadateľ uhradí finančnú náhradu vo výške spoločenskej hodnoty drevín 4 434 879,- Sk na účet Mesta Žilina č. účtu: 0330359016/5600, Variabilný symbol: 221 004 2132 - DEXIA banka v termíne do 30 dní od nadobudnutia právoplatnosti rozhodnutia.

Tieto financie budú účelovo viazané na úhradu nákladov spojených so starostlivosťou o dreviny rastúce na území mesta Žilina a na výsadbu a údržbu zelene v meste Žilina.

Z dôvodov uvedených v § 89 zákona č.543/2002 Z.z. môže konajúci správny orgán na návrh účastníka konania alebo z vlastného podnetu tento súhlas zmeniť alebo zrušiť.

Osobitné predpisy ako aj ostatné ustanovenia zákona zostávajú vydaním tohto súhlasu nedotknuté.

ODÔVODNENIE

Národná diaľničná spoločnosť a.s., Mlynské nivy 45, 821 09 Bratislava podala dňa 11. 03. 2008 žiadosť o vydanie súhlasu na výrub drevín pre stavbu „Diaľnica D1 Lietavská Lúčka – Višňové“ podľa Aktualizácie inventarizácie a spoločenského ohodnotenia drevín vypracovanej firmou Geoconsult s.r.o., Bratislava, v poddodávke krajinným architektom Ing. Jurajom Zvädělíkom na pozemkoch v k.ú. Bytčica lokality L1, L2, L6 a L7.

Na základe podanej žiadosti Mesto Žilina ako príslušný orgán štátnej správy vykonávajúci prenesený výkon štátnej správy, na úseku štátnej správy ochrany prírody a krajiny v súlade s ustanovením § 18 a 21 zákona č. 71/1967 Zb. o správnom konaní začala konanie spojené s ústnym pojednávaním a miestnou obhliadkou zvolané dňa 03.04.2008.

Pri spracovávaní inventarizácie a následného spoločenského ohodnotenia drevín sa vychádzalo zo zákona č. 543/2002 Z.z. o ochrane prírody a krajiny, podľa ktorého sa vyžaduje súhlas príslušného úradu ochrany prírody na výrub stromov s obvodom kmeňa nad 40 cm, meraným vo výške 130 cm nad zemou, alebo krovitých porastov s výmerou nad 10 m².

Pri inventarizácii boli dreviny zaradené do veľkostných tried a skupín podľa Vyhlášky č. 24/2003 Z.z. MŽP SR, ktorou sa vykonáva zákon č. 543/2002 Z.z. o ochrane prírody a krajiny.

Jednotlivé dreviny boli rozdelené podľa prílohy č.33 k vyhláške č. 24/2003 Z.z. (časť A a B) a spoločenská hodnota bola upravená podľa prílohy č.35 k vyhláške č. 24/2003 Z.z.

Inventarizáciou sa zisťoval druh dreviny, typ stanovišťa, obvod kmeňa vo výške 1,3 m, výška stromov, fyziologický stav, krátkovekosť alebo dlhovekosť a či sú dreviny vyhlásené za chránené. Na lokalite nebol zistený žiaden chránený strom. Jednotlivé dreviny sú rozdelené do skupín podľa toho či sú dreviny vyhlásené za chránené. Na lokalite nebol zistený žiaden chránený strom.

Trasa stavby vedie katastrálnymi územiami Bytčica, Lietavská Lúčka., Turie, Rosina a Višňové.

Celá záujmová plocha, na ktorej rastú inventarizované dreviny určené na výrub je rozdelená do 18 lokalít.

Podľa predmetnej inventarizácie výstavba diaľnice v katastrálnom území Bytčica zasiahne štyri lokality lokality - L1, L2, L6, a L7 na ktorej sa nachádza **282 ks stromov a 3125 m² kríkov** podliehajúcich udeleniu súhlasu. Spoločenská hodnota drevín určených na výrub je

vyčíslená na 4 434 879,- Sk. Žiadateľ uhradí spoločenskú hodnotu drevín vo výške 4 434 879,- Sk na účet Mesta Žilina.

Mesto Žilina tieto prostriedky použije na úhradu nákladov spojených so starostlivosťou o dreviny rastúce na území mesta.

Zároveň bolo vykonané miestne šetrenie, kde bolo zistené, že sa jedná o výrub drevín, podľa predloženej aktualizácie inventarizácie drevín pre stavbu „Diaľnica D1 Lietavská Lúčka - Višňové.“

Žiadateľovi bolo určené uhradiť finančnú náhradu vo výške spoločenskej hodnoty drevín podľa predloženej aktualizácie inventarizácie drevín na účet Mesta Žilina č. účtu 0330359016/5600 Variabilný symbol: 221 004 2132 v termíne do 30 dní od nadobudnutia právoplatnosti rozhodnutia.

Žiadateľ, Národná diaľničná spoločnosť a.s., Mlynské nivy 45, 821 09 Bratislava zaplatil správny poplatok podľa položky 160 ods. 1 sadzobníka správnych poplatkov, ktorý je prílohou zákona NR SR č. 145/1995 Z.z. o správnych poplatkoch v znení neskorších predpisov, vo výške 2000,- Sk do pokladne Mestského úradu v Žiline.

Poučenie:

Proti tomuto rozhodnutiu možno podať odvolanie podľa § 53 a nasl. Zákona č.71/1967 Zb. o správnom konaní do 15 dní odo dňa doručenia na Obvodný úrad životného prostredia v Žiline.


Ak toto rozhodnutie po vyčerpaní prípustných riadnych opravných prostriedkov nadobudne právoplatnosť, jeho zákonnosť môže byť preskúmaná súdom.

Toto rozhodnutie je právoplatné

a vykonateľné dňa 31.15.2118

V Žiline, dňa 31.15.2118




Ivan Harman
primátor

Zakladá sa: 1 x spis

Doručí sa:

1. Národná diaľničná spoločnosť a.s., Mlynské nivy 45, 821 09 Bratislava ✓

Na vedomie:

1. SIŽP- OIO P a K Legionárska 5, 012 05 Žilina
2. ŠOP SR - Správa NP Malá Fatra so sídlom vo Varíne, 013 03 Varín
3. Obvodný úrad životného prostredia v Žiline, Moyzesova 54, 010 01 Žilina
4. SSE a.s., Žilina
5. VÚC Žilina, ul. Komenského, 010 01 Žilina
6. SPP OZ Žilina
7. OR H a ZZ Žilina
8. Obvodný pozemkový úrad, A. Kmeť'a 17, 010 01 Žilina
9. Slovak Telecom, Žilina

Toto rozhodnutie bude zverejnené **po dobu 15 dní na úradnej tabuli** Mestského úradu Námestie obetí komunizmu 1, 010 01 Žilina a na internetovej stránke Mesta Žilina.

Vyvesené dňa:
Pečiatka, podpis

Zvesené dňa:
Pečiatka, podpis



OBEC LIETAVSKÁ LÚČKA

Obecný úrad, Cementárska 3, 013 11 Lietavská Lúčka

5008 000 150

Národná diaľničná spoločnosť, a.s. Bratislava	
21-04-2008	
15880	
Prílohy:	

Národná diaľničná spoločnosť, a.s.
Ing. Abrahámová
Mlynské Nivy 45
821 09 Bratislava

Váš list číslo/zo dňa

Naše číslo
OcÚ-139/08/Šm

Vybavuje/linka

Lietavská Lúčka
15. 04. 2008

Vec

**Diaľnica D1 Lietavská Lúčka – Višňové –
oznámenie o nadobudnutí právoplatnosti rozhodnutia**

Oznamujeme Vám, že **rozhodnutie č.OcÚ-088/08-VS-03/Šm zo dňa 11.3.2008**, ktorým dala obec Lietavská Lúčka súhlas na výrub drevín pre potreby stavby „**Diaľnica D1 Lietavská Lúčka – Višňové**“, **nadobudlo právoplatnosť dňa 28.3.2008**.

V súlade s § 48 zákona č.543/2002 Z. z. Vás žiadame o úhradu finančnej náhrady vo výške spoločenskej hodnoty drevín v čiastke **3 616 241,-Sk** na príjmový účet obce Lietavská Lúčka, číslo účtu **5636760016/5600**, banka: Dexia banka Slovensko, a.s. do 15 dní od doručenia tohto oznámenia.

Ing. Marian Sliviak
starosta obce



OBEC LIETAVSKÁ LÚČKA

Cementárenská 3, 013 11 Lietavská Lúčka

Číslo: OcÚ-088/08-VS-03/Šm

Lietavská Lúčka, 11. 03. 2008

ROZHODNUTIE

Starosta obce Lietavská Lúčka ako príslušný orgán podľa § 27 zákona č. 369/1990 Zb. o obecnom zriadení v znení neskorších predpisov a § 2 písm. f) zákona NR SR č. 416/2001 Z.z., o prechode niektorých pôsobností z orgánov štátnej správy na obce a vyššie územné celky, na základe žiadosti *Národná diaľničná spoločnosť, a.s.*, so sídlom *Mlynské Nivy 45, 821 09 Bratislava (ďalej len "žiadateľ")* zo dňa 05.03.2008 s použitím § 5 zákona č. 71/1967 Zb. o správnom konaní a § 47 ods. 3 a § 48 ods. 1 v súlade s § 9 ods. 1 písm. m) zákona NR SR č. 543/2002 Z.z. o ochrane prírody a krajiny vydáva

s ú h l a s

žiadateľovi na výrub 190 ks stromov a 4995 m² krovitého porastu, ktoré rastú v miestach plánovanej výstavby diaľničného úseku D1 Lietavská Lúčka – Višňové. Porast je tvorený druhmi Padus sp. (čremcha) 10 ks, Malus (jablňoň) 1 ks, Alnus (jelša) 26 ks, Salix sp. (vrba) 132 ks, Prunus sp. (slivka) 4 ks, Betula sp. (breza) 1 ks, Picea sp. (smrek) 3 ks, Acer sp. (javor) 13 ks.

Podmienky:

1. Žiadateľ uskutoční výrub stromov v termíne po nadobudnutí právoplatnosti tohto rozhodnutia, po právoplatnosti stavebného povolenia a po zaplatení uloženej finančnej náhrady.
2. V súlade s § 48 zákona finančná náhrada vo výške spoločenskej hodnoty drevín 3 616 241,00 Sk bude požitá na náhradnú výsadbu. Finančnú náhradu uhradíte na príjmový účet obce Lietavská Lúčka číslo účtu: 5636760016/5600, banka: Dexia banka Slovensko, a.s., do 15 dní od nadobudnutia právoplatnosti tohto rozhodnutia.

Odôvodnenie:

Listom zo dňa 05.03.2008 požiadal žiadateľ o výrub drevín pre stavbu „Diaľnica D 1 Lietavská Lúčka – Višňové“. Obecný úrad v Lietavskej Lúčke ako miestne príslušný štátny orgán ochrany prírody a krajiny sa zaoberal uvedenou žiadosťou a na základe predloženej Inventarizácie a spoločenského ohodnotenia drevín rastúcich mimo les, ktorá je súčasťou dokumentácie stavby a verejného záujmu stavby, rozhodol tak, ako je uvedené vo výrokovej časti tohto rozhodnutia.

došlo 13.3.2008 ev.č. 11100

Poučenie:

Proti tomuto rozhodnutiu možno podať odvolanie podľa § 53 a nasl. zákona č. 71/1967 do 15 dní odo dňa doručenia na Obecný úrad v Lietavskej Lúčke. Odvolanie má odkladný účinok. Toto rozhodnutie je preskúmateľné súdom



Ing. Marian Šliviak
starosta obce

Rozhodnutie sa doručuje:

1. Národná diaľničná spoločnosť, a.s., Mlynské Nivy 45, 821 09 Bratislava

Na vedomie:

1. SIŽP – IOP v Žiline
2. ŠOP SR správa Národného parku Malá Fatra, Hrnčiarska 197, 013 03 Varín



OBEC TURIE • Hlavná 214, 013 12, okr. ŽILINA

Národná diaľničná spoločnosť, a.s. Bratislava	
02-05-2008	
Ev. číslo: 17351	Č. spisu:
Prílohy/listy: /	Vybavuje:

Národná diaľničná spoločnosť, a.s.
Ing. Abrahámová
Mlynské nivy 45
821 09 Bratislava

Turie
29.04.2008
Naša značka
214/2008

Vec: Diaľnica D1 Lietavská Lúčka – Višňové – oznámenie o nadobudnutí právoplatnosti rozhodnutia

Oznamujeme Vám, že **rozhodnutie č.152/2008 zo dňa 18.3.2008**, ktorým dala obec Turie súhlas na výrub drevín pre potreby stavby „Diaľnica D1 Lietavská Lúčka – Višňové“, **nadobudlo právoplatnosť dňa 4.4.2008.**

V súlade s § 48 zákona č.543/2002 Z.z. Vás žiadame o úhradu finančnej náhrady vo výške spoločenskej hodnoty drevín v čiastke **1 115 135,-Sk** na príjmový účet obce Turie, **č.úctu 19227-432/0200**, banka: VÚB, a.s., Žilina do 15 dní od doručenia tohto oznámenia.



Miroslav CHOVANEC
starosta obce



OBEČ TURIE • Hlavná 214, 013 12, okr. ŽILINA

Číslo: 152/2008

ROZHODNUTIE

Starostka diaľničnej spoločnosti, a.s.
Bratislava
Turie, dňa: 18. 03. 2008
20. 03. 2008
Ev. číslo: 12143
Č. opisu:
Vybavuje:

Starosta obce Turie ako príslušný orgán podľa § 27 zákona č. 369/1990 Zb. o obecnom zriadení v znení neskorších predpisov a § 2 písm. f) zákona NR SR č. 416/2001 Z.z., o prechode niektorých pôsobností z orgánov štátnej správy na obce a vyššie územné celky, na základe žiadosti **Národná diaľničná spoločnosť, a. s.**, so sídlom **Mlynské Nivy 45, 821 09 Bratislava** (ďalej len „žiadateľ“) zo dňa 05. 03. 2008 s použitím § 5 zákona č. 71/1967 Zb. o správnom konaní a § 47 ods. 3 a § 48 ods. 1 v súlade s § 9 ods. 1 písm. m) zákona NR SR č. 543/2002 Z.z. o ochrane prírody a krajiny vydáva

s ú h l a s

žiadateľovi na výrub 63 ks stromov a 1725 m² krovitého porastu, ktoré rastú v miestach plánovanej výstavby diaľničného úseku D1 Lietavská Lúčka - Višňové. Porast je tvorený druhmi salix sp. (vrba – 38 ks), alnus sp. (jelša – 21 ks), malus sp. (jablňo – 1 ks), tilia sp. (lipa – 2 ks), fraxinus sp. (jaseň – 1 ks)

Podmienky:

1. Žiadateľ uskutoční výrub stromov v termíne po nadobudnutí právoplatnosti tohto rozhodnutia, po právoplatnosti stavebného povolenia a po zaplatení uloženej finančnej náhrady.
2. V súlade s § 48 zákona finančná náhrada vo výške spoločenskej hodnoty drevín 1 115 135,-- Sk bude použitá na náhradnú výsadbu. Finančnú náhradu uhradíte na príjmový účet obce Turie číslo účtu: 19227-432/0200, banka: VÚB, a. s. Žilina

Odôvodnenie:

Listom zo dňa 05. 03. 2008 požiadal žiadateľ o výrub drevín pre stavbu „Diaľnica D1 Lietavská Lúčka - Višňové. Obecný úrad v Turí ako miestne príslušný štátny orgán ochrany prírody a krajiny sa zaoberal uvedenou žiadosťou a na základe predloženej Inventarizácie a spoločenského ohodnotenia drevín rastúcich mimo les, ktorá je súčasťou dokumentácie stavby a verejného záujmu stavby, rozhodol tak, ako je uvedené vo výrokovej časti tohto rozhodnutia.

Poučenie:

Proti tomuto rozhodnutiu možno podať odvolanie podľa § 53 a nasl. zákona č. 71/1967 do 15 dní odo dňa doručenia na Obecný úrad v Turí. Odvolanie má odkladný účinok. Toto rozhodnutie je preskúmateľné súdom.

Rozhodnutie sa doručuje:

1. Národná diaľničná spoločnosť, a. s., Mlynské Nivy 45, 821 09 Bratislava

Na vedomie:

1. SIŽP – IOP v Žiline
2. ŠOP SR správa Národného parku Malá Fatra, Hrnčiarska 197, 013 03 Varín



Miroslav Chovanec
starosta obce

316

Obecný úrad ROSINA, 013 22 Rosina 167



Národná diaľničná spoločnosť, a.s.
Ing. Abrahámová
Mlynské nivy 45
821 09 Bratislava

Váš list zo dňa: 18.4.2008

Naša značka: 271/2008

Vybavuje: Cíba

V Rosine dňa 18.04.2008

Vec. **Diaľnica D1 Lietavská Lúčka – Višňové –
oznámenie o nadobudnutí právoplatností rozhodnutia.**

Národná diaľničná spoločnosť, a.s. Bratislava	
20-04-2008	
Ev. číslo: 16783	Č. spisu:
Prílohy/listy: /	Vybavuje:

Oznamujeme Vám, že **rozhodnutie č. 191/2008 zo dňa 25.3.2008**, ktorým dala obec Rosina súhlas na výrub drevín pre potreby stavby „Diaľnica D1 Lietavská Lúčka – Višňové“, **nadobudlo právoplatnosť dňa 12.4.2008.**

V súlade s § 48 zákona č. 543/2002 Z.z. Vás žiadame o úhradu finančnej náhrady vo výške spoločnej hodnoty drevín v čiastke **46 255,- Sk** na príjmový účet obce Rosina č. **úctu 20228-432/0200**, banka: VÚB, a.s., Žilina do 15 dní od doručenia tohto oznámenia.



Pavol Cíba
starosta obce Rosina



OBEC ROSINA, 013 22 ROSINA 167

telefón: (041) 598 32 78, e-mail: obec.rosina@inMail.sk

Národná diaľničná spoločnosť, a.s.
Bratislava

20-03-2008

Ev. číslo: 19815

Prílohy/lisť:

ROZHODNUTIE

Vybevuje:

V Rosine, dňa 25.03.2008

Č: 191/2008

Obec Rosina v zastúpení starostom Pavlom Cíbm ako príslušný orgán podľa § 27 zákona č. 369/1990 Zb. o obecnom zriadení v znení neskorších predpisov a § 2 písm. f) zákona NR SR č. 416/2001 Z.z., o prechode niektorých pôsobností z orgánov štátnej správy na obce a vyššie územné celky, na základe žiadosti **Národná diaľničná spoločnosť, a. s.**, so sídlom **Mlynské Nivy 45, 821 09 Bratislava** (ďalej len „žiadateľ“) zo dňa 05. 03. 2008 s použitím § 5 zákona č. 71/1967 Zb. o správnom konaní a § 47 ods. 3 a § 48 ods. 1 v súlade s § 9 ods. 1 písm. m) zákona NR SR č. 543/2002 Z.z. o ochrane prírody a krajiny vydáva

s ú h l a s

žiadateľovi na výrub **2 ks stromov** – *Cerasus sp.* a **85 m² krovitého porastu**, ktoré rastú v miestach plánovanej výstavby diaľničného úseku D1 Lietavská Lúčka – Višňové v katastrálnom území Rosina.

Podmienky:

1. Žiadateľ uskutoční výrub stromov v termíne po nadobudnutí právoplatnosti tohto rozhodnutia, po právoplatnosti stavebného povolenia a po zaplatení uloženej finančnej náhrady.
2. V súlade s § 48 zákona finančná náhrada vo výške spoločenskej hodnoty drevín **46.255,- Sk** bude použitá na náhradnú výsadbu. Finančnú náhradu uhradíte na účet obce Rosina, číslo účtu: **20228-432/0200, banka: VÚB, a. s. Žilina**

Odôvodnenie:

Listom zo dňa 05. 03. 2008 požiadal žiadateľ o výrub drevín pre stavbu „Diaľnica D1 Lietavská Lúčka - Višňové. Obec Rosina ako miestne príslušný štátny orgán ochrany prírody a krajiny sa zaoberal uvedenou žiadosťou a na základe predloženej Inventarizácie a spoločenského ohodnotenia drevín rastúcich mimo les, ktorá je súčasťou dokumentácie stavby a verejného záujmu stavby, rozhodol tak, ako je uvedené vo výrokovvej časti tohto rozhodnutia.

Poučenie:

Proti tomuto rozhodnutiu možno podať odvolanie podľa § 53 a nasl. zákona č. 71/1967 do 15 dní odo dňa doručenia na Obecný úrad v Rosine. Odvolanie má odkladný účinok. Toto rozhodnutie je preskúmateľné súdom.


Rozhodnutie sa doručuje:

1. Národná diaľničná spoločnosť, a. s., Mlynské Nivy 45, 821 09 Bratislava

Na vedomie:

1. SIŽP – IOP v Žiline
2. ŠOP SR správa Národného parku Malá Fatra, Hrnčiarska 197, 013 03 Varín

Pavol Cíba
starosta obce Rosina



4AS

OBEC 013 23 VIŠŇOVÉ, okr. ŽILINA

Národná diaľničná spoločnosť, a.s. Bratislava	
21.05.2008	
Ev. číslo: 10421	Č. spisu:
Prílohy/lisy: ✓	Vybavuje:

Národná diaľničná spoločnosť
Ing. Abrahámová
Mlynské nivy 45
821 09 Bratislava

Váš list č. / zo dňa : Naše číslo: Vybavuje: Višňové:
 227/05/2008 Turský 16.5.2008

**VEC: Diaľnica D1 Lietavská Lúčka - Višňové -
oznámenie o nadobudnutí právoplatnosti rozhodnutia**

Oznamujeme Vám, že **rozhodnutie č. 147/04/2008 zo dňa 3.4.2008**, ktorým dala obec Višňové súhlas na výrub drevín pre potreby stavby „Diaľnica D1 Lietavská Lúčka- Višňové“, **nadobudlo právoplatnosť dňa 6.5.2008.**

V súlade s § 48 zákona č. 543/2002 Z.z. Vás žiadame o úhradu finančnej náhrady vo výške spoločenskej hodnoty drevín v čiastke **2 434 848,- Sk** na príjmový účet obce Višňové, **č.ú. 19323-432/0200**, banka : VÚB,a.s. Žilina do 15 dní od doručenia tohto oznámenia.

S pozdravom



Milan Turský
starosta obce

17/116

O B E C V I Š Ň O V É , č. 556, 013 23 , okres ŽILINA

Číslo jednania: 147/04/2008

R o z h o d n u t i e

Starosta obce Višňové ako príslušný orgán podľa § 27 zákona č. 369/1990 Zb. o obecnom zriadení v znení neskorších predpisov a § 2 písm. f) zákona NR SR č. 416/2001 Z. z. o prechode niektorých pôsobností z orgánov štátnej správy na obce a vyššie územné celky, na základe žiadosti Národná diaľničná spoločnosť, a.s., so sídlom Mlynské Nivy 45, 821 09 Bratislava (ďalej len „žiadateľ“) zo dňa 5. 3. 2008 s použitím § 5 zákona č. 71/1967 Zb. o správnom konaní a § 47 ods. 3 a § 48 ods. 1 v súlade s § 9 ods. 1 písm. m) zákona NR SR č. 543/2002 Z. z. o ochrane prírody a krajiny vydáva

s ú h l a s

Žiadateľovi na výrub drevín rastúcich mimo les v miestach plánovanej výstavby diaľnice D 1 v k. ú. Višňové.

Dokumentácia pre inventarizáciu a spoločenské ohodnotenie bola vypracovaná v poddodávke pre Geoconsult spol. s r. o. Bratislava, krajinným architektom Ing. Jurajom Zvädelikom v 03/05, Diaľnica „D 1“ v k. ú. Višňové zasiahne šesť lokalít: L 13, L 14, L 15, L 16, L 17 a L 18, na ktorých sa nachádza 137 kusov stromov a 2 255 m² kríkov. Spoločenská hodnota drevín určených na výrub je vyčíslená na 2 434 848,- Sk

Podmienky:

1. Žiadateľ uskutoční výrub stromov v termíne po nadobudnutí právoplatnosti tohto rozhodnutia, po právoplatnosti stavebného povolenia a po zaplatení uloženej finančnej náhrady.
2. V súlade s § 48 zákona finančná náhrada vo výške spoločenskej hodnoty drevín 2 434 848,- Sk bude použitá na náhradnú výsadbu. Finančnú náhradu uhradíte na príjmový účet obce Višňové číslo účtu: 19323-432/0200, banka VÚB, a. s. Žilina.

Odôvodnenie:

Listom zo dňa 5. 3. 2008 požiadal žiadateľ o výrub drevín pre stavbu „Diaľnica D 1 Lietavská Lúčka-Višňové. Obecný úrad vo Višňovom ako miestne príslušný štátny orgán ochrany prírody a krajiny sa zaoberal uvedenou žiadosťou a na základe predloženej Inventarizácie a spoločenského ohodnotenia drevín rastúcich mimo les, ktorá je súčasťou dokumentácie stavby a verejného záujmu stavby rozhodol tak, ako je uvedené vo výrokovvej časti tohto rozhodnutia.

Poučenie:

Proti tomuto rozhodnutiu možno podať odvolanie podľa § 53 a nasl. Zákona č. 71/1967 do 15 dní odo dňa doručenia na Obecný úrad vo Višňovom. Odvolanie má odkladný účinok. Toto rozhodnutie je preskúmateľné súdom.

Rozhodnutie sa doručuje:


1. Národná diaľničná spoločnosť, a. s. Mlynské Nivy 45, 821 09 Bratislava

Na vedomie:

1. SIŽP – IOP v Žiline
2. ŠOP SR správa Národného parku Malá Fatra, Hrnčiarska 197 013 03 Varín

Milan Turský, starosta obce

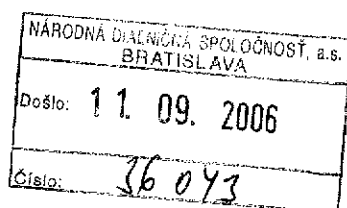




ŽILINSKÝ SAMOSPRÁVNÝ KRAJ

Odbor regionálneho rozvoja

Komenského 48, 011 09 Žilina



**Národná diaľničná spoločnosť,
a. s.**

Ing. H. Abrahámová
Mlynské Nivy 45
820 01 Bratislava 21

Váš list číslo/zo dňa
3120/33435/2006

Naše číslo
6470/2006/ORR-002

Vybavuje
Ing.arch. Radena

Žilina
4. septembra 2006

Vec

Stavba "Diaľnica D1 Lietavská Lúčka - Višňové" - stanovisko


Dňa 24.08.2006 bola na Úrad Žilinského samosprávneho kraja, odbor regionálneho rozvoja doručená aktualizovaná dokumentácia pre stavebné povolenie horeuvedenej stavby so žiadosťou o stanovisko.

Po preštudovaní predloženej dokumentácie pre stavebné povolenie konštatujeme, že jej obsah **je v súlade** so záväznou časťou schválenej územnoplánovacej dokumentácie regiónu, ktorou je Územný plán veľkého územného celku Žilinského kraja, ktorého záväzná časť bola vyhlásená Nariadením vlády SR č. 223/1998 z 26.5.1998 a jeho Zmenami a doplnkami, ktoré boli schválené Uznesením zastupiteľstva ŽSK - VZN č.6 zo dňa 27.4.2005.

S pozdravom

Žilinský samosprávny kraj
v Žiline
odbor regionálneho rozvoja

Erika Lamačková
Ing. Erika Lamačková
vedúca odboru



ŽILINSKÝ SAMOSPRÁVNÝ KRAJ

Odbor dopravy a komunikácií

Komenského 48, 011 09 Žilina

NÁRODNÁ DIAĽNIČNÁ SPOLOČNOSŤ, a.s. BRATISLAVA	
Došlo:	06. 09. 2006
Číslo protokolu:	31296
Prílohy:	

Doporučene

Národná diaľničná spol, a. s.
Mlynské Nivy 45
821 09 Bratislava

Váš list číslo/zo dňa

Naše číslo

Vybavuje

Žilina

2070/2006/ODK-061 Ing. Holtánová

30. augusta 2006

Vec

Diaľnica D1 Liet. Lúčka - Višňové - DSP - stanovisko

ŽSK, odbor dopravy a komunikácií zaujal nasledovné stanovisko k predloženej DSP na predmetnú stavbu :

- Obj. 150-01 – úprava jestvujúcich komunikácií – ide o cestu III.tr. – III/01889 , ktorá je vo vlastníctve samosprávneho kraja . Žiadame spätnú úpravu krytu na celú šírku vozovky , súhlasíme s komisionálnou obhliadkou za účasti NDS a Ok.úradu pre cestnú dopravu a PK Žilina.
- Objekty 150-00 a 151-00 nie sú v zmysle platného zákona 135/1961 Zb.z. v našom majetku resp. správe . Ide o cestu I.tr. I/64 a miestne komunikácie . Z uvedeného dôvodu nebudeme budúcim vlastníkom a preberajúcim uvedené stavebné objekty .
- K ďalším stavebným objektom nemáme pripomienky .

S pozdravom


Žilinský samosprávny kraj
v Žiline
odbor dopravy a komunikácií

Ing. Ivan Mokry
vedúci odboru

1 y AB

mesto

primátor



žilina

NÁRODNÁ DIAĽNIČNÁ SPOLOČNOSŤ, a.s.	
BRATISLAVA	
Došlo:	05. 10. 2006
Číslo:	39693

Národná diaľničná spoločnosť, a.s.
Mlynské nivy 45
821 09 Bratislava

C-19096/293/06/Buč.
V Žiline, 28.09.2006

Vec: Stavba "Diaľnica D1 Lietavská Lúčka - Višňové"
Záväzné stanovisko.

Na základe Vašej žiadosti o záväzné stanovisko k dokumentácii pre stavebné povolenie na stavbu "Diaľnica D1 Lietavská Lúčka - Višňové", Vám Mesto Žilina v zmysle §4, odst. 3, písm.d, novelizovaného zákona č. 369/90 Zb. vydáva nasledovné

záväzné stanovisko :

Mesto Žilina s návrhom vedenia a riešenia trasy diaľnice v úseku Diaľničná križovatka Lietavská Lúčka - Višňové, tak ako je prezentované v predloženej dokumentácii pre územné rozhodnutie, **súhlasí**. Riešenie je v súlade s predchádzajúcimi rokovaniami a konzultáciami a je v súlade so zámermi územného plánovania a rozvoja mesta Žilina.



Ing. Ján Slota
primátor

Co: MsÚ ODaŽP

Žilinský samosprávny kraj, odbor dopravy a komunikácií, Komenského 48, 011 09 Žilina



OBEC LIETAVSKÁ LÚČKA

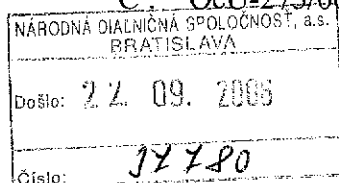
Cementárska 3, PSČ 013 11, tel./fax : 041/568 81 12

Bankový účet : Dexia banka Slovensko, a.s. 5636765001/5600

IČO : 00 648 981

Č : OcÚ-275/06/Šm

Lietavská Lúčka, 20. 09. 2006



Národná diaľničná spoločnosť, a.s.
Mylské Nivy 45
821 09 Bratislava

Obec Lietavská Lúčka v zmysle § 4, ods. 3, písm. d., zákona č. 369/1990 Z. z.,
v znení neskorších predpisov vydáva toto

Z Á V Ä Z N Ě S T A N O V I S K O k investičnej výstavbe na území obce
Lietavská Lúčka:

S Ú H L A S Í

so stavbou „Diaľnica D1 Lietavská Lúčka - Višňové“, v katastrálnom území Lietavská Lúčka,
podľa projektovej dokumentácie GEOCONSULT, spol. s r.o., Miletičova 21, P.O.BOX 34,
820 05 Bratislava 25.



Ing. Marian Sliviak
starosta obce



OBEC TURIE • Hlavná 214, 013 12, okr. ŽILINA

Národná diaľničná spoločnosť, a.s.
Bratislava

24. 05. 2007 Dátum

Referenčné číslo : 165/07

Číslo spisu :

Miesto : Turie

Vybavuje :

22.05.2007

Naša značka
165/2007

Vec: Záväzné stanovisko k investičnej činnosti

Obec Turie v zmysle zák. č. 369/90 Zb. O obecnom zriadení § 4 odst. 3 písm.d.

v y d á v a

Záväzné stanovisko k investičnej činnosti

s ú h l a s í m e

s výstavbou diaľnice D1 Lietavská Lúčka – Višňové v k.ú.Turie v zmysle
projektov a taktiež dodržaním podmienok z rokovania na Obecnom úrade
vo Višňovom , ktoré sa uskutočnilo dňa 06.03.2007



Miroslav CHOVANEC
starosta obce

7 y Ab

Obecný úrad ROSINA, 013 22 Rosina 167



NÁRODNÁ DIAĽNIČNÁ SPOLOČNOSŤ, a.s. BRATISLAVA
Došlo: 09. 10. 2006
Číslo: 70 239

Národná diaľničná spoločnosť, a.s.
Mlynské Nivy 45
821 09 Bratislava

Váš list zo dňa: 12.09.2006

Naša značka: /2006

Vybavuje: Zábojník

V Rosine dňa 03.10.2006

Vec: Závazné stanovisko

Stavba, Dial'nica D1 Lietavská Lúčka – Višňové “

Obec Rosina zastúpená starostom obce vydáva **záväzné stanovisko k investičnej činnosti - stavba „Dial'nica D1 Lietavská Lúčka - Višňové“** podľa predloženej dokumentácie - bez pripomienok.



26.10.06
Jaroslav Zábojník
starosta obce Rosina

OBEC VIŠŇOVÉ, 013 23

Č. j.: 367/5/07/Lo

Višňové, dňa

18. mája 2007

Prílohy /listy:

Národná diaľničná spoločnosť, a.s.

Evidenčné číslo :

Číslo spisu :

Vybavuje:

Obec Višňové ako príslušný orgán miestnej samosprávy podľa zákona SNR o obecnom zriadení č. 369/1990 Zb., v znení neskorších zmien a doplnkov vydáva nasledovné

z á v ä z n é s t a n o v i s k o

Plánovanú výstavbu: „Diaľnica D 1 Lietavská Lúčka – Višňové“ a „Diaľnica Višňové – Dubná skala“

Stavebník: Národná diaľničná spoločnosť, a. s. Mlynské nivy 45, Ing. Henrieta Abrahámová
v k. ú. Višňové

podľa predloženej PD vypracovanej GC GEOCONSULT, Miletičova 21 Bratislava

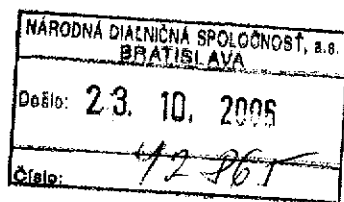
Výstavbu je možné realizovať za podmienok:

1. Pred zahájením stavebných prác na diaľnici D1 v k. ú. Višňové vybudovať popri trase diaľnice obslužnú staveništnú komunikáciu, aby sa vylúčila stavebná doprava zo zastavaného územia obce
2. Riešenie preložiek poľných ciest:
Obec nesúhlasí s navrhovaným riešením, pretože v budúcnosti by mohlo dôjsť k znepristúpneniu niektorých pozemkov. Trasy poľných ciest je potrebné dodržať v prípadoch, kde to nebude možné doriešiť prístupy na všetky pozemky dotknuté trasou diaľnice.
3. Vypúšťanie zrážkových vôd z diaľničnej kanalizácie, prípadne rigolov a vôd z odvodňovacích vrtov riešiť až po zaústenie do potoka Rosinka.



Milan T u r s k ý
starosta obce

25 jrb
Banská Bystrica 17. október 2006



Národná diaľničná
spoločnosť a.s.

Mlynské nivy 45

821 09 Bratislava

Váš list čís./zo dňa
3120/34856/18.9.2006

Naše číslo
SAMaV- 1848/2006-OdIVaŽP
2097

Vybavuje/tel.
Bočáková/0960412312

Vec: Lietavská Lúčka – Višňové, diaľnica D1

Správa nehnuteľného majetku a výstavby MO SR Banská Bystrica po prerokovaní
v zmysle Zák. č. 319/2002 Z.z. v znení Zák. č. 330/2003 Z.z. a Zák. č. 50/76 Zb. v znení
doplnkov a zmien

s ú h l a s í

s realizáciou horeuvedenej akcie, bez pripomienok.

Tento súhlas má platnosť 2 roky odo dňa vydania. Ak v dobe jeho platnosti akcia nebude
začatá alebo dôjde k zmenám, je potrebné súhlas obnoviť.

Ing. Rudolf Kovačka
riaditeľ SAMaV

MINISTERSTVO OBRANY SR
sekcia majetku a infraštruktúry
odbor výstavby a ochrany životného prostredia

Bratislava, 14. januára 2009

Národná diaľničná spoločnosť, a.s.
Mlynské Nivy 45
821 09 Bratislava

Národná diaľničná spoločnosť, a.s.	
Bratislava	
J. S. - 2009 - 01000	
Ev. číslo: 2466	Č. spisu:
Vybavuje/	

Váš list/zo dňa
3120/46186/2008

Naše číslo
SEMaI-73-6/2009

Ing. Kocúrová
0960/31 30 34

Vec : Diaľnica D1 Lietavská Lúčka - Višňové - obnovenie súhlasu

Listom zo dňa 16. decembra 2008 ste Ministerstvu obrany SR - Správe nehnuteľného majetku a výstavby v Banskej Bystrici zaslali žiadosť o obnovenie súhlasu vydaného touto správou v októbri 2006 k realizácii stavby „Diaľnica D1 lietavská Lúčka - Višňové“.

Vaša žiadosť bola postúpená na posúdenie odborne príslušným zložkám rezortu ministerstva obrany a spolu s ich stanoviskami následne predložená odboru výstavby a ochrany životného prostredia sekcie majetku a infraštruktúry Ministerstva obrany SR, ako odbornej zložke oprávnenej vydať v predmetnej veci stanovisko za Ministerstvo obrany SR.


Po posúdení predložených podkladov a v súlade so stanoviskami dotknutých odborných rezortných zložiek, Ministerstvo obrany SR

s ú h l a s í

s realizáciou predmetnej stavby za dodržania nasledovnej podmienky:

- o prípadných dopravných obmedzeniach na ceste I. triedy (I/64) a na diaľnici (D1) informovať v dostatočnom časovom predstihu Správu vojenskej dopravy Západ, Kutuzovova 8, 832 47 Bratislava (fax: 0960 3290540, e-mail: dsvdba@mod.gov.sk).

S pozdravom



Ing. Martin HANČÁK
riaditeľ odboru

9. 1. 196
1. 196

KRAJSKÝ ÚRAD PRE CESTNÚ DOPRAVU A POZEMNÉ KOMUNIKÁCIE ŽILINA

NÁRODNÁ DIAĽNIČNÁ SPOLOČNOSŤ, a.s. BRATISLAVA
Došlo: 14. 09. 2006
Číslo protokolu: 36689 Prílohy:

Národná diaľničná spoločnosť, a.s.
Mlynské Nivy 45
821 09 Bratislava

Vaše číslo/zo dňa
3120/33396/2006/25.08.2006

Naše číslo
2006/01552-02

Vybavuje/linka
Ing. Bilík/041-5117492

Žilina
08.09.2006

Vec: **“Diaľnica D1 Lietavská Lúčka - Višňové” - stanovisko k DSP**

Krajský úrad pre cestnú dopravu a pozemné komunikácie v Žiline, ako špeciálny stavebný úrad pre cesty I. triedy a zároveň cestný správny orgán, predkladá k aktualizovanej dokumentácii pre stavebné povolenie stavby "Diaľnica D1 Lietavská Lúčka - Višňové" nasledovné stanovisko:

Aktualizovaná dokumentácia pre stavebné povolenie rieši diaľničný úsek D1 Lietavská Lúčka – Višňové, ktorá bude prepájať úsek Hričovské Podhradie – Lietavská Lúčka s úsekom Višňové – Dubná Skala, čím bude vytvorený južný obchvat mesta Žilina. Mesto bude na diaľnicu pripojené diaľničným privádzačom z križovatky Lietavská Lúčka s pripojením na cestu I/64 v Žiline. Celková dĺžka predmetného úseku D1 je 5,4 km.

Krajský úrad pre cestnú dopravu a pozemné komunikácie v Žiline, po preštudovaní predloženej aktualizácie projektovej dokumentácie pre stavebné povolenie stavby "Diaľnica D1 Lietavská Lúčka - Višňové"

s ú h l a s í

s navrhnutým riešením bez zásadných pripomienok. Pri spracovaní ďalších stupňov projektovej dokumentácie požadujeme konzultovať s tunajším úradom predovšetkým súvislosti vo vzťahu k cestám I. triedy (cesta I/18 a I/64). Urýchlenú výstavbu úseku diaľnice D1 Hričovské Podhradie – Dubná Skala považujeme za nevyhnutnú najmä z dôvodu blížaceho sa termínu zahájenie plnej výroby automobilového závodu, ktorá bude mať vážny dopad na dopravnú obslužnosť celého žilinského regiónu..

S pozdravom

KRAJSKÝ ÚRAD PRE CESTNÚ DOPRAVU
A POZEMNÉ KOMUNIKÁCIE
ŽILINA

Ing. Ľubomír Marejka
prednosta úradu

Krajské riaditeľstvo PZ
Krajský dopravný inšpektorát
v Žiline

Č. p. : KRP-15-61/KDI-2006

Žilina 18. 9. 2006

Národná diaľničná spoločnosť, a.s.
Mlynské nivy 45
821 09 Bratislava

Vec: Diaľnica D1 Lietavská Lúčka – Višňové – stanovisko

K Vašmu listu č.p.. 3120/34849/2006 zo dňa 4. 9. 2006

Krajský dopravný inšpektorát v Žiline obdržal Vašu žiadosť č.p.. 3120/34849/2006 zo dňa 4. 9. 2006 o stanovisko k projektovej dokumentácii na stavebné povolenie stavby „Diaľnica D1 Lietavská Lúčka – Višňové“.

Po oboznámení sa s predloženou projektovou dokumentáciou Vám dávame v zmysle § 114 ods. 1 písm. f zákona č. 315/1996 Z. z. o premávke na pozemných komunikáciách v znení neskorších predpisov nasledovné stanovisko: Krajský dopravný inšpektorát s predloženou dokumentáciou **súhlasí** bez pripomienok.

Vybavuje: kpt. Ing. Marián Večerík
0961402511

Riaditeľ



Z á z n a m

z prerokovania PD na KDI KR PZ Žilina

za KDI KR PZ Žilina - Ing. Olejár
za Geoconsult BA - Ing. Kupčo

Dňa 21.04.2008 predložila f-a Geoconsult s.r.o., Miletičova 21, P.O.Box 34, 820 05 Bratislava, projekt organizácie dopravy pre určenie dopravného značenia.

KDI Žilina po preštudovaní súhlasí s predloženou PD a nemá námietok pre vydanie príslušných povolení cestným správnym orgánom /stavebné povolenie, zvláštne užívanie, uzávierka, určenie DZ a pod./.. Bližšie podmienky realizácie sú v technickej správe.

Objednávateľ: NDS a.s., Bratislava

Žiadateľ: Geoconsult s.r.o., Miletičova 21, P.O.Box 34, 820 05 Bratislava

Stavba: „Diaľnica D 1- Lietavská Lúčka - Višňové“

Cesta: Diaľnica D 1

V Žiline dňa 21.4.2008

.....
/KDI KR PZ Žilina/

.....
/ Geoconsult s.r.o., Bratislava /

GC GEOCONSULT spol. s r.o.
Miletičova 21 P.O.BOX 34
820 05 Bratislava 25
tel: 02/ 5057 4 01, fax: 02/ 5057 4 99



KRAJSKÉ RIADITEĽSTVO POLICAJNÉHO ZBORU
ODDELENIE OCHRANY OBJEKTOV
ŽILINA

Č. p.: KRP- 218/OCH-2008

Žilina 5. 5. 2008

STOPKRIMI, s.r.o.
Martina Rázusa 23A
010 01 Žilina

Vec: Žiadosť o posúdenie návrhu na zabezpečovací systém narušenia objektu – odpoveď.

Na základe Vašej žiadosti o posúdenie návrhu na zabezpečovací systém narušenia objektu „Sklad trhavín – Višňové“, zo dňa 2. 4. 2008, bola policajtní oddelenia ochrany objektov KR PZ v Žiline preštudovaná, Vami zaslaná, projektová dokumentácia a technická správa.

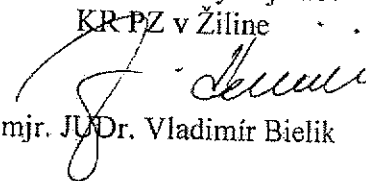
Oddelenie ochrany objektov nemá výhrady k predloženému návrhu na zabezpečovací systém narušenia objektu „Sklad trhavín – Višňové“.

Pred spustením do prevádzky, je potrebné vykonať bezpečnostné posúdenie objektu a jeho elektrickej zabezpečovacej signalizácie (EZS), policajtní oddelenia ochrany objektov KR PZ v Žiline.

Vybavuje: ppor. Miloš Medzihradský

☎: 096 140 2852

Vedúci
oddelenia ochrany objektov
KR PZ v Žiline


mjr. JUDr. Vladimír Bielik

27 406

KRAJSKÉ RIADITEĽSTVO HASIČSKÉHO A ZÁCHRANNÉHO ZBORU V ŽILINE

Námestie požiarnikov 1, 010 01 Žilina

Č. p.:KRHZ-623 /OPP-2006

V Žiline dňa 21.9.2006

Prílohy: 1xPD

Národná diaľničná spoločnosť a.s.
Mlynské nivy 45
Bratislava
821 09

NÁRODNÁ DIAĽNIČNÁ SPOLOČNOSŤ, a.s. BRATISLAVA	
Došlo:	27. 09. 2006
Číslo:	38567

Vec: Diaľnica D1 Lietavská Lúčka - Višňové - stanovisko k projektu stavby

K č. p.: 3120/33375/2006 zo dňa 23.8.2006

Krajské riaditeľstvo Hasičského a záchranného zboru v Žiline posúdilo v súlade s § 27 zákona č. 314/2001 Z. z. o ochrane pred požiarmi v znení neskorších predpisov a § 40 a § 40b vyhlášky Ministerstva vnútra Slovenskej republiky č. 121/2002 Z. z. o požiarnej prevencii v znení neskorších predpisov projektovú dokumentáciu (ďalej len PD) stavby „Diaľnica D1 Lietavská Lúčka - Višňové“ a

- nesúhlasí s riešením protipožiarnej bezpečnosti z týchto dôvodov:

1. V požiarnebezpečnostnom riešení chýba výpočtová časť, napr. určenie vstupných hodnôt a výpočty požiarneho zaťaženia a rizika pre jednotlivé budovy atd., v zmysle §40b ods.1 písm.b) vyhlášky MV SR č. 121/2002 Z.z. v znení neskorších predpisov.
2. Vo výkresovej časti projektovej dokumentácie chýba vyznačenie požiarne nebezpečného priestoru stavieb, v zmysle §40b ods.3 písm. h) vyhlášky MV SR č. 121/2002 Z.z. v znení neskorších predpisov.
3. V požiarnebezpečnostnom riešení je výpočet potreby požiarnej vody podľa už neplatnej STN 73 0873, čo je v rozpore s §16 ods.1 vyhlášky MV SR č.699/2004 Z.z. o zabezpečení stavieb vodou na hasenie požiarov. Normu STN 73 0873 nahrádza norma STN 92 0400 v celom rozsahu.
4. V textovej časti požiarnebezpečnostného riešenia stavby, v časti riešenie požiarnej vody sú navrhnuté v areáli vonkajšie podzemné hydranty. V zmysle §8 ods.6 vyhlášky MV SR č. 699/2004 Z.z. sa však podzemný hydrant navrhuje len vtedy, ak nemožno osadiť nadzemný hydrant, čo v tomto prípade nebolo preukázané.
5. V požiarnebezpečnostnom riešení projektu je navrhnutá elektrická požiarňa signalizácia pre jednotlivé budovy areálu. Jej projekt však nebol predložený, v rozpore s Prílohou č.7 písm.f1) vyhlášky MV SR č. 121/2002 Z.z. v znení neskorších predpisov.
6. Nebola predložená časť projektu s riešením protipožiarnej bezpečnosti výdajných stojanov a podzemných nádrží na pohonné hmoty s predložením príslušných dokladov o zhode, v zmysle §40b písm.l,m) vyhlášky MV SR č. 121/2002 Z.z. v znení neskorších predpisov.

7. Miestnosť č.11 „Opravovňa vozidiel“ v požiarnej úseku N1.1/N2 v budove Údržba vozidiel a mechanizmov netvorí samostatný požiarnej úsek, v rozpore s Prílohou 1 ods.6 vyhlášky MV SR č. 94/2004 Z.z.
8. V pôdorysoch niektorých podlaží je uvádzaná nesprávna požiadavka na požiarnej odolnosť obvodových stien z vonkajšej strany REW, v rozpore s §43 ods.3 písm.a) vyhlášky MV SR č.94/2004 Z.z.
9. V pôdorysoch niektorých podlaží výkresovej časti nie sú kompletne vyznačené hranice požiarnej úsekov, napr. PÚ N2.3 v pôdoryse 2. nadzemného podlažia budovy Údržba vozidiel a mechanizmov, čo je v rozpore s §40b ods.3 písm.a) vyhlášky MV SR č. 121/2002 Z.z. v znení neskorších predpisov.

Vybavuje: mjr. Bc. Marián Škola
tel.: 041/7072233

Riaditeľ
krajského riaditeľstva HaZZ

plk. Mgr. Stanislav Stašík




7. Miestnosť č.11 „Opravovňa vozidiel“ v požiarnej úseku N1.1/N2 v budove Údržba vozidiel a mechanizmov netvorí samostatný požiarnej úsek, v rozpore s Prílohou 1 ods.6 vyhlášky MV SR č. 94/2004 Z.z.
8. V pôdorysoch niektorých podlaží je uvádzaná nesprávna požiadavka na požiarnej odolnosť obvodových stien z vonkajšej strany REW, v rozpore s §43 ods.3 písm.a) vyhlášky MV SR č.94/2004 Z.z.
9. V pôdorysoch niektorých podlaží výkresovej časti nie sú kompletne vyznačené hranice požiarnej úsekov, napr. PÚ N2.3 v pôdoryse 2. nadzemného podlažia budovy Údržba vozidiel a mechanizmov, čo je v rozpore s §40b ods.3 písm.a) vyhlášky MV SR č. 121/2002 Z.z. v znení neskorších predpisov.

Vybavuje: mjr. Bc. Marián Škola
tel.: 041/7072233

KRAJSKÉ Hasičské a záchranné zloženie
v Žilne

Riaditeľ
krajského riaditeľstva HaZZ

plk. Mgr. Stanislav Stašík





KRAJSKÉ RIADITEĽSTVO HASIČSKÉHO A ZÁCHRANNÉHO ZBORU V ŽILINE

Námestie požiarnikov 1, 010 01 Žilina

Č. p.: KRHZ – 442 - 1 /2008

Národná diaľničná spoločnosť, a.s.

Bratislava

V Žiline dňa 8.10.2008

Prílohy: 1xPD

Národná diaľničná spoločnosť, a. s.

Mlynské Nivy

821 09 Bratislava

13 -10- 2008

Ev. číslo: 57444 Č. spisu:

Prílohy/listy: /

Vybavuje:

Vec: Stanovisko k projektovej dokumentácii diaľnica „D1 Lietavská Lúčka – Višňové“ pre
Stavebné konanie.

K č. p.: 3120/19316/2008 zo dňa 19.5.2008

Krajské riaditeľstvo Hasičského a záchranného zboru v Žiline posúdilo v súlade s § 27 zákona č. 314/2001 Z. z. o ochrane pred požiarmi v znení neskorších predpisov a § 40 a § 40b vyhlášky Ministerstva vnútra Slovenskej republiky č. 121/2002 Z. z. o požiarnej prevencii v znení neskorších predpisov, projektovú dokumentáciu stavby „**Diaľnica D1 Lietavská Lúčka – Višňové, stredisko SSÚD Žilina** (Objekty : SO 701-00, SO 702-00, SO 703-00, SO 705-00, SO 706-00, SO 707-00, SO 708-00, SO 709-00, SO 710-00, SO 711-00, SO 712-00, SO713-00, SO 718-00, SO 719-00 a SO 756-00)“ pre stavebné konanie a

- k riešeniu protipožiarnej bezpečnosti stavby má tieto pripomienky :

1. Do technickej správy k časti „Požiarna ochrana“ doplniť pečiatku špecialistu požiarnej ochrany.
2. Vonkajšie hydranty navrhnuť podľa vyhlášky MV SR č.669/2004 o zabezpečení stavieb vodou na hasenie požiarov § 8 odst. (6). (upraviť hydranty podzemné na nadzemné)
3. Nebola predložená projektová dokumentácia Čerpacej stanice PHM - „Technologická časť“ posúdená špecialistom požiarnej ochrany.

Poznámka : Neboli predložené doklady o preukázaní zhody k jednotlivým výrobkom a k Technologickým zariadeniam a posúdenie Čerpacej stanice PH špecialistom PO. Doklady a posúdenie ČS bude potrebné zaslať na KR HaZZ v Žiline 30 dní pred kolaudačným konaním.

Vybavuje: plk. Ing. Pavol Beniač
tel.: 041/7072230

KRAJSKÉ RIADITEĽSTVO
Hasičského a záchranného zboru
v Žiline
-1-

Riaditeľ
krajského riaditeľstva HaZZ

plk. JUDr. Stanislav Stašík

rx. Stašík

OBVODNÝ ÚRAD ŽIVOTNÉHO PROSTREDIA V ŽILINE

Moyzesova 54, 010 01 Žilina

Národná diaľničná spoločnosť, a.s. Bratislava	
14 -08- 2008	
Ev. číslo: D1A13A	Č. spisu:
Prílohy/listy: 1	Vybavuje:

Národná diaľničná spoločnosť, a.s.
Mlynské Nivy 45
821 09 Bratislava

Váš list číslo/zo dňa
3120/26324/2008

Naše číslo
A/2008/02269-2/ObÚŽP

Vybavuje
Ing. Slotová

Dátum
11.08.2008

Vec: Diaľnica D1 Lietavská Lúčka - Višňové
- **s ú h l a s**

Obvodný úrad životného prostredia v Žiline ako príslušný orgán podľa zákona NR SR č. 525/2003 Z.z. o štátnej správe starostlivosti o životné prostredie a o zmene a doplnení niektorých zákonov a ako príslušný orgán štátnej vodnej správy podľa § 61 zákona č. 364/2004 Z.z. o vodách a o zmene zákona SNR č. 372/1990 Zb. o priestupkoch v znení neskorších predpisov (vodný zákon) na základe žiadosti **Národnej diaľničnej spoločnosti, a.s. Bratislava, Mlynské Nivy 45** vydáva podľa § 27 ods. 1 písm. a) a b) vodného zákona

s ú h l a s

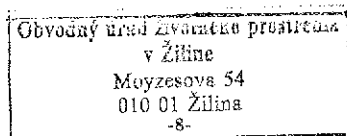
na uskutočnenie stavby „Diaľnica D1 Lietavská Lúčka – Višňové“ navrhovanej na pozemkoch v katastrálnom území Lietavská Lúčka, Porúbka, Turie, Bytčica, Rosina a Višňové. Začiatok úseku je v Lietavskej Lúčke, koniec úseku v k.ú. Višňové (po začiatok úseku Višňové-Dubná skala), celková dĺžka 5,400 43 km.


Podmienky súhlasu:

1. V súlade s § 39 zákona č. 364/2004 Z.z. o vodách a vyhl. MŽP SR č. 100/2005 Z.z. počas výstavby urobiť potrebné opatrenia pre zabezpečenie ochrany povrchových a podzemných vôd, vypracovať a schváliť plán preventívnych opatrení na zamedzenie vzniku neovládateľného úniku nebezpečných látok do životného prostredia (havarijný plán) a dodržiavať všetky ustanovenia § 39 vodného zákona.
2. Zvláštnu pozornosť venovať zabezpečeniu ochrany vodných zdrojov Višňové a Turie.
3. Zabezpečiť ochranu vodných tokov a ich koryt v súlade s § 47 vodného zákona.
4. Pred začatím stavebných prác zabezpečiť spracovanie a odsúhlasenie povodňového plánu so správcom tokov (OZ Piešťany).
5. Vo vodných tokoch a ochranných pásmach VZ nesmú pracovať mechanizmy, z ktorých by mohli uniknúť nebezpečné látky.
6. Pri preložkách vodovodov dodržať podmienky vyjadrení SVS,a.s. Žilina č. 6046/66.4-29/Ing.Jur/2005 z 10.11.2005 a č. 3251/66.4-44/Gš/2008 z 26.3.2008, pri preložkách potokov

- dodržať podmienky vyjadrenia SVP, š.p. OZ Piešťany č. 2863/210/2006 z 13.7.2006, pri prekládkach meliorácií dodržať podmienky vyjadrenia č. 5402-2/110/2007 zo 14.3.2008.
7. Na kanalizáciu a odlučovače ropných látok predpísať skúšky vodotesnosti, na prekládky vodovodov tlakové skúšky v súlade s platnými STN.
 8. Na odlučovače ropných látok vypracovať a schváliť prevádzkové poriadky.
 9. Pred uvedením stavby diaľničného privádzača do užívania požiadať tunajší úrad o vydanie povolenia na osobitné užívanie vôd – vypúšťanie vôd z povrchového odtoku do povrchových vôd podľa § 21 ods. 1 písm. d) vodného zákona.
 10. V súlade s ustanovením § 27 ods. 5 vodného zákona je tento súhlas podkladom pre konanie podľa osobitných predpisov (stavebné konanie) a zaniká, ak sa takéto konanie nezačalo do jedného roka od vydania súhlasu.

Tento súhlas vydaný podľa § 27 ods. 1 písm. a) a b) vodného zákona sa považuje v zmysle § 73 ods. 18 vodného zákona za **záväzné stanovisko** podľa § 140 b) zákona č. 50/1976 Zb. o územnom plánovaní a stavebnom poriadku v znení neskorších predpisov a vydáva sa na uskutočnenie stavby a zariadení alebo činnosti, na ktoré nie je potrebné povolenie podľa vodného zákona, ktoré však môžu ovplyvniť stav povrchových a podzemných vôd.



0.2. 
RNDr. Drahomíra Macašková
prednostka úradu

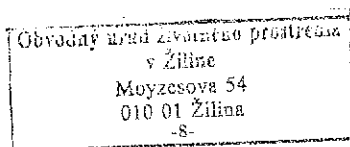
Na vedomie:


- 1/ SVP, š.p., OZ Piešťany, Nábr. I. Krasku č. 834/3, 921 80 Piešťany
- 2/ SVP, š.p., Správa povodia stredného Váhu I, 020 71 Nimnica
- 3/ SEVAK, a.s., Bôrická cesta 1960, 010 57 Žilina
- 4/ Hydromeliorácie, š.p., Vrakunská 29, 825 63 Bratislava 211
- 5/ spis

dodržať podmienky vyjadrenia SVP, š.p. OZ Piešťany č. 2863/210/2006 z 13.7.2006, pri prekládkach meliorácií dodržať podmienky vyjadrenia č. 5402-2/110/2007 zo 14.3.2008.

7. Na kanalizáciu a odlučovače ropných látok predpísať skúšky vodotesnosti, na prekládky vodovodov tlakové skúšky v súlade s platnými STN.
8. Na odlučovače ropných látok vypracovať a schváliť prevádzkové poriadky.
9. Pred uvedením stavby diaľničného privádzača do užívania požiadať tunajší úrad o vydanie povolenia na osobitné užívanie vôd – vypúšťanie vôd z povrchového odtoku do povrchových vôd podľa § 21 ods. 1 písm. d) vodného zákona.
10. V súlade s ustanovením § 27 ods. 5 vodného zákona je tento súhlas podkladom pre konanie podľa osobitných predpisov (stavebné konanie) a zaniká, ak sa takéto konanie nezačalo do jedného roka od vydania súhlasu.

Tento súhlas vydaný podľa § 27 ods. 1 písm. a) a b) vodného zákona sa považuje v zmysle § 73 ods. 18 vodného zákona za **záväzné stanovisko** podľa § 140 b) zákona č. 50/1976 Zb. o územnom plánovaní a stavebnom poriadku v znení neskorších predpisov a vydáva sa na uskutočnenie stavby a zariadení alebo činnosti, na ktoré nie je potrebné povolenie podľa vodného zákona, ktoré však môžu ovplyvniť stav povrchových a podzemných vôd.



v. z. 
RNDr. Drahomíra Macáškova
prednostka úradu

Na vedomie:

- 1/ SVP, š.p., OZ Piešťany, Nábr. I. Krasku č. 834/3, 921 80 Piešťany
- 2/ SVP, š.p., Správa povodia stredného Váhu I, 020 71 Nimnica
- 3/ SEVAK, a.s., Bôrická cesta 1960, 010 57 Žilina
- 4/ Hydromeliorácie, š.p., Vrakunská 29, 825 63 Bratislava 211
- 5/ spis

311
715

OBVODNÝ ÚRAD ŽIVOTNÉHO PROSTREDIA V ŽILINE

Nám.M.R.Štefánika 1, 010 01 Žilina

Císlo : A 2007/02859-002/OÚŽP-Chl

V Žiline dňa : 08.10.2007

12.10.2007 Dátum

Žádostné číslo : 37786

Číslo spisu :

R O Z H O D N U T I E

Vybavuje:

Obvodný úrad životného prostredia v Žiline ako príslušný orgán podľa zákona NR SR č. 525/2003 Z.z. o štátnej správe starostlivosti o životné prostredie a o zmene a doplnení niektorých zákonov a ako príslušný orgán štátnej správy ochrany ovzdušia podľa § 33 odst. 1 zákona č. 478/2002 Z.z. o ochrane ovzdušia a ktorým sa dopĺňa zákon č.401/1998 Z.z. o poplatkoch za znečisťovanie ovzdušia v znení neskorších predpisov /zákon o ovzduší/ v znení neskorších predpisov (ďalej len zákon o ovzduší) a v znení zákona č. 245/2003 Z.z. o integrovanej prevencii a kontrole znečisťovania životného prostredia a o zmene a doplnení niektorých zákonov a v zmysle zákona č. 71/1967 Zb. o správnom konaní v znení neskorších predpisov vydáva prevádzkovateľovi

NÁRODNÁ DIAŇIČNÁ SPOLOČNOSŤ, a.s., Mlynské Nivy 45, 821 09 Bratislava
IČO 35919001

s ú h l a s

podľa § 22 odst.1 písm a/ zákona č. 478/2002 Z.z. o ochrane ovzdušia a ktorým sa dopĺňa zákon č. 401/1998 Z.z. o poplatkoch za znečisťovanie ovzdušia v znení neskorších predpisov /zákon o ovzduší/ pre stavebné povolenie na zriadenie nového stredného zdroja znečisťovania ovzdušia, ktorý je podľa vyhlášky MŽP SR č. 706/2002 Z.z. o zdrojoch znečisťovania ovzdušia, o emisných limitoch, o technických požiadavkách a všeobecných podmienkach prevádzkovania, o zozname znečisťujúcich látok, o kategorizácii zdrojov znečisťovania ovzdušia a o požiadavkách zabezpečenia rozptylu emisií znečisťujúcich látok v znení neskorších predpisov kategorizovaný ako

1 PALIVOVO-ENERGETICKÝ PRIEMYSEL

**1.1.2 Technologické celky obsahujúce stacionárne zariadenia na spaľovanie palív
s nainštalovaným súhrnným menovitým tepelným príkonom 0,3 MW a vyšším
až do 50 MW**

Jedná sa o nasledovné zdroje znečisťovania ovzdušia, ktoré sú umiestnené v Stredisku správy a údržby diaľnic (SSÚD) Žilina, ktoré je súčasťou stavby Diaľnica D1 Lietavská Lúčka – Višňové :

1/ SO 701-00 Prevádzková budova SSÚD, kde budú nainštalované

3 ks závesných plynových kondenzačných turbo-kotlov v kaskáde, s menovitým tepelným príkonom spolu 0,12 MW

Odvod spalín je riešený zberným dymovodom do ocelového, tepelne izolovaného komína Φ 150 mm výšky 13 m.

2/ SO 702-00 Prevádzková budova DOPZ, kde budú nainštalované

2ks závesných plynových kondenzačných turbo-kotlov v kaskáde, s menovitým tepelným príkonom spolu 0,065 MW

Odvod spalín je riešený od každého z kotlov zvislou súosou komínovou sadou Φ 80/125 mm dĺžky cca 3 m nad šikmú strechu.

3/ SO 706-00 Garáže, kde bude nainštalovaný

1ks liatinový článkový dvojkotol s atmosférickými horákmi na zemný plyn s menovitým tepelným príkonom 0,278 MW

Odvod spalín je navrhnutý oceľovým, tepelne izolovaným komínom Φ 250 mm s účinnou výškou 7 metrov.

4/ SO 712-00 Budova údržby vozidiel a mechanizmov, kde budú nainštalované

1ks liatinový článkový dvojkotol s atmosférickými horákmi na zemný plyn s menovitým tepelným príkonom 0,380 MW + 3 ks plynové infražiariče tmavé s lineárnou trubicou a 2ks s trubicou tvaru U s tepelným príkonom 0,108 MW

Odvod spalín je navrhnutý oceľovým, tepelne izolovaným komínom Φ 300 mm výšky 7 m

Plynové žiariče majú odvod spalín do vykurovaného priestoru.

5/ SO 719-00 Prevádzková budova HaZZ, kde budú nainštalované

2ks závesných plynových kondenzačných turbo-kotlov v kaskádovom zapojení, s menovitým tepelným príkonom spolu 0,081 MW

Odvod spalín je riešený od každého z kotlov zvislou súosou komínovou sadou Φ 80/125 mm dĺžky cca 3 m nad šikmú strechu.

Celkový menovitý príkon kotolní na zemný plyn je 1,032 MW

Súhlas sa vydáva za týchto podmienok :

1/ Do projektu pre stavebné povolenie zapracovať **príkony** jednotlivých zariadení (kotlov), nakoľko v projekte sú uvedené výkony, čo nie je v súlade s vyhláškou č. 706/2002 Z.z.

Tiež zapracovať **typy a výrobcov** jednotlivých zariadení (kotlov).

2/ Počas skúšobnej prevádzky preukázať dodržanie určených emisných limitov vypúšťania odpadových plynov zo zdroja znečisťovania ovzdušia umiestneného v SO 712-00 (kotol s príkonom 0,380 MW) v zmysle MŽP SR č. 408/2003 Z.z. o monitorovaní emisií a kvality ovzdušia. Preukázanie doložiť k žiadosti o súhlas na vydanie rozhodnutia o užívaní zdroja.

3/ K žiadosti o súhlas na vydanie rozhodnutia o užívaní zdroja priložiť aj :

- vypracovaný prevádzkový poriadok, resp. pokyny obsluhy z hľadiska ochrany ovzdušia,
- návrh prevádzkovej evidencie podľa vyhlášky MŽP SR č. 61/2004 Z.z., ktorou sa ustanovujú požiadavky na vedenie prevádzkovej evidencie a rozsah ďalších údajov o stacionárnych zdrojoch,
- návrh postupu výpočtu množstva emisií zo zdroja znečisťovania so žiadosťou o schválenie tohto postupu,

O d ô v o d n e n i e

Dňa 01.10.2007 bola OÚŽP doručená žiadosť prevádzkovateľa a investora Národná diaľničná spoločnosť, a.s., Bratislava o súhlas na zriadenie nového stredného zdroja znečisťovania ovzdušia uvedeného vo výroku rozhodnutia. K žiadosti bol priložený projekt stavby, hlavný projektant GEOCONSULT, s.r.o. Miletičová 21, Bratislava z dátumu 06/2005, zák. číslo 53-149.

V SSÚD sa nachádza aj objekt SO 707-00 – Garáže mechanikov, kde vykurovanie tohto objektu bude teplovodné s teplotným spádom teploty vykurovacej vody 90/70 °C, s núteným obehom a dvojtrubkovým rozvodom. Teplo vo forme vykurovacej vody je do objektu privedené teplovodom z kotolne v susednom objekte 706-00.

Na základe týchto skutočností bolo rozhodnuté tak, ako je to uvedené vo výrokovej časti tohto rozhodnutia.

Poučenie : Proti tomuto rozhodnutiu podľa § 53 a § 54 ods. 1 a 2 zákona č.71/1967 Zb. o správnom konaní je možné podať odvolanie v lehote do 15 dní odo dňa oznámenia rozhodnutia na Obvodný úrad životného prostredia v Žiline. Včas podané odvolanie má odkladný účinok.

Toto rozhodnutie nie je preskúmateľné súdom podľa zákona č. 99/1963 Zb. Občiansky súdny poriadok v znení zákona č. 424/2002 Z.z., pokiaľ nebol vyčerpaný riadny opravný prostriedok.



RNDr. Drahomíra Macašková
prednostka úradu

Doručuje sa : 1/ Národná diaľničná spoločnosť, a.s. , Mlynské Nivy 45, 821 09 Bratislava

Na vedomie : 1/ SIŽP-IOO, Legionárska 5, 010 01 Žilina
2/ spis

OBVODNÝ ÚRAD ŽIVOTNÉHO PROSTREDIA V ŽILINE

Námestie M.R. Štefánika 1 , 010 01 Žilina

A/2006/02752/ObÚ – ŽP/Bre

V Žiline dňa 02.10.2006

Vybavuje : Ing. Brezániová, tel. 041/507 68 18

NÁRODNÁ DIAĽNIČNÁ SPOLOČNOSŤ, a.s. BRATISLAVA
Došlo: 06. 10. 2006
Číslo: 19 943

Národná diaľničná spoločnosť, a.s.,
Mlynské Nivy 45
821 09 Bratislava

Vec: „Diaľnica D1 Lietavská Lúčka - Višňové.“ – vyjadrenie pre účely stavebného konania.

Obvodný úrad životného prostredia v Žiline, ako príslušný orgán štátnej správy ochrany prírody a krajiny podľa § 64 ods. 1 písm. d) a § 68 písm. f) zákona NR SR č. 543/2002 Z.z. o ochrane prírody a krajiny (ďalej len „zákon“), § 5 zákona NR SR č. 525/2003 Z.z. o štátnej správe starostlivosti o životné prostredie a o zmene a doplnení niektorých zákonov, vydáva podľa § 9 ods. 1 písm. c) zákona a odborného stanoviska ŠOP SR Správy NP Malá Fatra, nasledovné vyjadrenie:

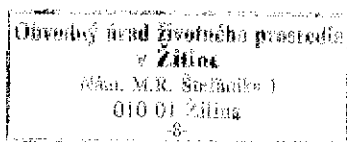
Trasa diaľnice je situovaná na území, ktorému sa neposkytuje územná ochrana podľa § 17 až 31 zákona a v zmysle § 32 zákona na danej lokalite platí prvý stupeň ochrany.

Obvodný úrad životného prostredia v Žiline, štátna správa ochrany prírody a krajiny **súhlasí s vydaním stavebného povolenia za predpokladu dodržania nasledovných podmienok:**

1. Nakoľko v priestore Strediska pre správu a údržbu diaľnic by výstavbou diaľnice malo dôjsť k zániku časti biotopu európskeho významu Tr1, ktorý je súčasne biotopom niekoľkých druhov Orchidaceae, investor pred samotnou realizáciou prác (v dostatočnom časovom predstihu) požiada príslušné úrady ochrany prírody a krajiny o vydanie súhlasu na zásad do biotopu európskeho významu a vydanie výnimky z druhovej ochrany. Plocha biotopu je zakreslená v mapovej prílohe zelenou farbou.
2. V mapovej prílohe sú vyznačené červenou farbou plochy, na ktorých sa nachádzajú biotopy Tr1 so zachovaným druhovým zložením. Tieto plochy predstavujú zdroj fytozoocepu pre prípadnú obnovu prirodzených trávnych porastov v širšom okolí. Preto požadujeme, aby do týchto plôch nebolo zasiahnuté pri aktivitách súvisiacich s realizáciou stavby (prejazd stavebných mechanizmov a pod.)
3. Výruby drevín budú realizované v mimohniezdnom období (september – marec).
4. Úprava vodných tokov bude riešená tak, aby zostali zachované ich ekologické funkcie, t.j. v prípade že bude nutná úprava vodného toku, vytvoriť prirodzený charakter toku (šikmé brehy min 1:1,5; suchá berma; miskovitý tvar koryta, zdrsnenie dna – výstupky, štrk – použitie prírodných materiálov kameň, drevo), vodné toky, podľa možnosti, nebudú zatrubňované.

5. V súlade s ustanoveniami § 4 zákona, preložky vzdušných vedení požadujeme riešiť káblovým vedením, alternatívne pri výstavbe vzdušných vedení použiť také technické riešenie, ktoré bráni usmrcovaniu vtákov.
6. Požadujeme dodržať všetky podmienky ochrany prírody vyplývajúce z predchádzajúcich rokovaní (stanovísk a vyjadrení) s orgánmi a organizáciami štátnej ochrany prírody a krajiny.

Vyjadrenie je záväzným stanoviskom podľa § 140B) zák. č. 50/1976 Zb. o územnom plánovaní a stavebnom poriadku v znení zák. č. 479/2005 Z.z., nie je však rozhodnutím v správnom konaní a nenahrádza povolenie ani súhlas orgánu štátnej správy ochrany prírody a krajiny vydávané podľa zák. č. 543/2002 Z.z.





Ing. Angelika Letková
prednostka Obvodného úradu v Žiline

Na vedomie:

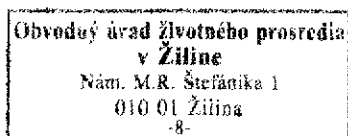
ŠOP SR, Správa NP Malá Fatra, Hrnčiarska 197, 013 03 Varín

➤ spis

Príloha: mapový podklad so zakreslením  pov

5. V súlade s ustanoveniami § 4 zákona, preložky vzdušných vedení požadujeme riešiť káblovým vedením, alternatívne pri výstavbe vzdušných vedení použiť také technické riešenie, ktoré bráni usmrčovaniu vtákov.
6. Požadujeme dodržať všetky podmienky ochrany prírody vyplývajúce z predchádzajúcich rokovanií (stanovísk a vyjadrení) s orgánmi a organizáciami štátnej ochrany prírody a krajiny.

Vyjadrenie je záväzným stanoviskom podľa § 140B) zák. č. 50/1976 Zb. o územnom plánovaní a stavebnom poriadku v znení zák. č. 479/2005 Z.z., nie je však rozhodnutím v správnom konaní a nenahradzuje povolenie ani súhlas orgánu štátnej správy ochrany prírody a krajiny vydávané podľa zák. č. 543/2002 Z.z.



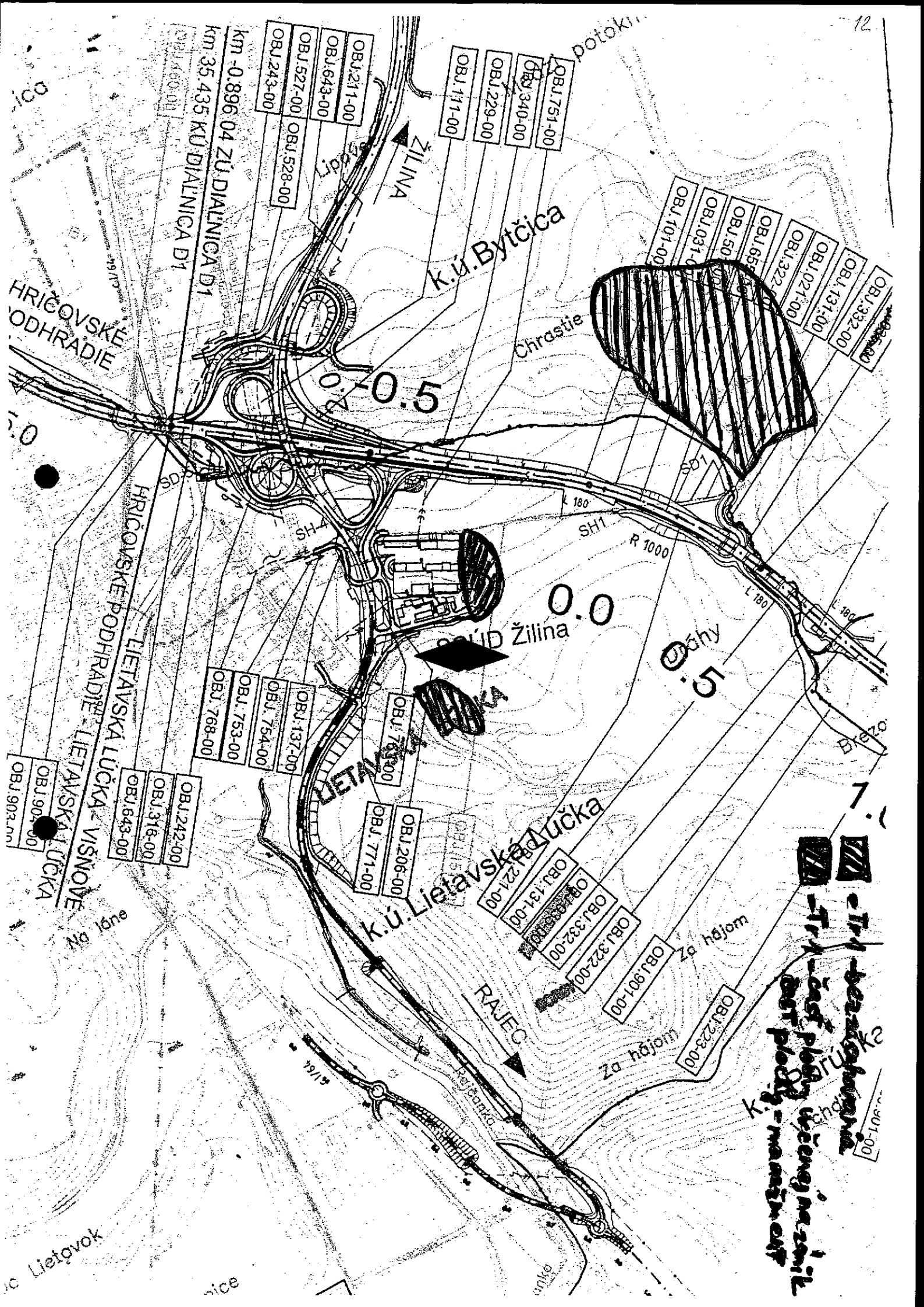

Ing. Angelika Letková
prednostka Obvodného úradu v Žiline

Na vedomie:

SOP SR, Správa NP Malá Fatra, Hrnčiarska 197, 013 03 Varín

➤ spis

Príloha: mapový podklad so zakreslením priestorov



Tržní bezokrasová
Tržní - část plochy určené na zřízení
část plochy - masivní

y Ak

OBVODNÝ ÚRAD ŽIVOTNÉHO PROSTREDIA V ŽILINE

Nám. M. R. Štefánika č. 1, 010 01 Žilina

NÁRODNÁ DIAĽNIČNÁ SPOLOČNOSŤ, a.s. BRATISLAVA
Došlo: 28. 09. 2006
Číslo: 18713

Národná diaľničná spoločnosť, a.s.
Mlynské nivy 45
821 09 Bratislava

Vaša značka

Naša značka

A/2006/02753/ObÚŽP

Vybavuje

Ing. Slotová

Dátum

13.09.2006

Vec: Diaľnica D1 Lietavská Lúčka - Višňové
- vyjadrenie k SP

Obvodný úrad životného prostredia v Žiline ako príslušný orgán podľa zákona NR SR č. 525/2003 Z.z. o štátnej starostlivosti o životné prostredie a o zmene a doplnení niektorých zákonov a ako príslušný orgán štátnej vodnej správy v súlade s § 61 zák.č. 364/2004 Z.z. o vodách a o zmene zákona NR SR č. 372/1990 Zb. o priestupkoch v znení neskorších predpisov (vodný zákon) dáva **podľa § 28** zákona o vodách nasledovné **vyjadrenie**.

Predložený projekt rieši stavbu diaľnice D1 v úseku Lietavská Lúčka – Višňové. Predmetný úsek bude prepájať úseky diaľnice Hričovské Podhradie-Lietavská Lúčka s úsekom Višňové-Dubná Skala. Celková dĺžka úseku je 5,400 43 km. Zahŕňa výstavbu hlavného objektu – diaľnica D1 kat. D26,5/100 aj D 26,5/80 v uvedenej dĺžke, úpravu jestvujúcich ciest, mostné objekty, oporné múry, úpravy a preložky vodných tokov, dažďovú kanalizáciu s ORL, prekládky inžinierskych sietí, terénna a sadové úpravy, preložky meliorácií. Súčasťou stavby tohoto úseku je aj SSÚD Žilina.

S realizáciou stavby v uvedenom rozsahu z hľadiska ochrany vodných pomerov ako aj vydaním stavebného povolenia **súhlasíme za podmienok:**

1. Všetky objekty, ktoré majú podľa § 52 zákona č. 364/2004 Z.z. o vodách v znení neskorších zmien charakter vodnej stavby, podliehajú povoleniu podľa § 26 cit. zákona o vodách tunajším orgánom štátnej vodnej správy.
Jedná sa o nasledovné stavebné objekty:
051-00 Preložka meliorácií k.ú. Lietavská Lúčka
052-00 Preložka meliorácií k.ú. Turie
052-01 Preložka meliorácií k.ú. Višňové
301-00 KORL, km 0,800 vpravo
302-00 KORL, km 2,050 vľavo
303-00 KORL, km 3,700 vpravo
316-00 KORL v križovatke Lietavská Lúčka
332-00 Preložka potoka Ílovec km 0,470
334-00 Preložka potoka Mlynárov jarok km 3,223
335-00 Preložka bezmenného potoka km 4,430

340-00 Preložka potoka Ílovec v kriřovatke Lietavská Lúčka
501-00 Dařďová kanalizácia diaľnice
510-00 Dařďová kanalizácia - ľavé odpočívadlo Turie
514-00 Splařková kanalizácia – ľavé odpočívadlo Turie
522-00 Preložka vodovodného privádzača DN 225 km 2,310
523-00 Preložka vodovodného privádzača DN 125 km 2,535
524-00 Preložka vodovodného privodu DN 100 z vodojemu
527-00 Preložka vodovodu DN 200 v kriřovatke Lietavská Lúčka
528-00 Preložka vodovodu DN 700 v kriřovatke Lietavská Lúčka
533-00 Vonkajší vodovod pitný – ľavé odpočívadlo Turie
751-00 Vonkajšia kanalizácia dařďová
752-00 Vonkajšia kanalizácia splařková
753-00 Kanalizačná prípojka k SSÚD
754-00 Prípojka vodovodu pitnej vody
755-00 Rozvod vodovodu pitnej vody
756-00 ATS – automatická tlaková stanica

2. Preložky meliorácií, vodovodov, kanalizácií, ako aj úpravy (resp. preložky) vodných tokov prerokovať s ich správcami.
3. V súlade s § 39 zákona č. 364/2004 Z.z. o vodách a vyhl. MŽP SR č.100 /2005 Z.z. počas výstavby urobiť potrebné opatrenia pre zabezpečenie ochrany povrchových a podzemných vôd, vypracovať a schváliť plán preventívnych opatrení na zamedzenie vzniku neovládateľného úniku nebezpečných látok do ŽP (havarijný plán).
4. V PD objektov 703-00 Prístrešok pre havarované vozidlá, 706-00 Garáže, 707-00 Garáže mechanizmov, 708-00 Garáže osobných vozidiel, 712-00 Budova údržby vozidiel a mechanizmov, 734-00 Komunikácie a spevnené plochy DOPZ a HaZZ nie je riešené havarijné zabezpečenie plôch (podláh) proti možnému úniku ropných látok. U uvedených objektov je navrhnutá len hydroizolácia podlahy proti zemnej vlhkosti. V súlade s predpismi, citovanými v bode 3, je potrebné podlahu zabezpečiť aj vhodnou izoláciou proti ropným látkam tak, aby podlaha tvorila nepriepustnú vaňu.
5. U objektov 714-00 Skládka a 718-00 Prístrešok (pre všetky druhy odpadov) taktiež zabezpečiť betónovú plochu proti prenikaniu nebezpečných látok.
6. Na kanalizáciu a odlučovače ropných látok predpísať skúšky vodotesnosti, na vodovod tlakové skúšky v súlade s platnými STN.
7. Konkrétne podmienky realizácie stavby vodohospodárskych objektov určí tunajší povoľujúci orgán v stavebnom povolení.

Toto vyjadrenie je záväzným stanoviskom podľa § 140 b) zák. č. 50/1976 Zb. o územnom plánovaní a stavebnom poriadku v znení zák. č. 479/2005 Z.z., nie je však rozhodnutím v správnom konaní a nenahrádza povolenie ani súhlas orgánu štátnej vodnej správy vydávané podľa zákona č. 364/2004 Z.z. o vodách v znení neskorších zmien.

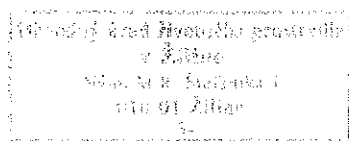




Ing. Angelika Letková
prednostka ObÚŽP

340-00 Preložka potoka Ľlovec v križovatke Lietavská Lúčka
501-00 Dažďová kanalizácia diaľnice
510-00 Dažďová kanalizácia - ľavé odpočívadlo Turie
514-00 Splašková kanalizácia – ľavé odpočívadlo Turie
522-00 Preložka vodovodného privádzača DN 225 km 2,310
523-00 Preložka vodovodného privádzača DN 125 km 2,535
524-00 Preložka vodovodného prívodu DN 100 z vodojemu
527-00 Preložka vodovodu DN 200 v križovatke Lietavská Lúčka
528-00 Preložka vodovodu DN 700 v križovatke Lietavská Lúčka
533-00 Vonkajší vodovod pitný – ľavé odpočívadlo Turie
751-00 Vonkajšia kanalizácia dažďová
752-00 Vonkajšia kanalizácia splašková
753-00 Kanalizačná prípojka k SSÚD
754-00 Prípojka vodovodu pitnej vody
755-00 Rozvod vodovodu pitnej vody
756-00 ATS – automatická tlaková stanica

2. Preložky meliorácií, vodovodov, kanalizácií, ako aj úpravy (resp. preložky) vodných tokov prerokovať s ich správcami.
3. V súlade s § 39 zákona č. 364/2004 Z.z. o vodách a vyhl. MŽP SR č.100 /2005 Z.z. počas výstavby urobiť potrebné opatrenia pre zabezpečenie ochrany povrchových a podzemných vôd, vypracovať a schváliť plán preventívnych opatrení na zamedzenie vzniku neovládateľného úniku nebezpečných látok do ŽP (havarijný plán).
4. V PD objektov 703-00 Prístrešok pre havarované vozidlá, 706-00 Garáže, 707-00 Garáže mechanizmov, 708-00 Garáže osobných vozidiel, 712-00 Budova údržby vozidiel a mechanizmov, 734-00 Komunikácie a spevnené plochy DOPZ a HaZZ nie je riešené havarijné zabezpečenie plôch (podláh) proti možnému úniku ropných látok. U uvedených objektov je navrhnutá len hydroizolácia podlahy proti zemnej vlhkosti. V súlade s predpismi, citovanými v bode 3, je potrebné podlahu zabezpečiť aj vhodnou izoláciou proti ropným látkam tak, aby podlaha tvorila nepriepustnú vaňu.
5. U objektov 714-00 Skládka a 718-00 Prístrešok (pre všetky druhy odpadov) taktiež zabezpečiť betónovú plochu proti prenikaniu nebezpečných látok.
6. Na kanalizáciu a odlučovače ropných látok predpísať skúšky vodotesnosti, na vodovod tlakové skúšky v súlade s platnými STN.
7. Konkrétne podmienky realizácie stavby vodohospodárskych objektov určí tunajší povoľujúci orgán v stavebnom povolení.

Toto vyjadrenie je záväzným stanoviskom podľa § 140 b) zák. č. 50/1976 Zb. o územnom plánovaní a stavebnom poriadku v znení zák. č. 479/2005 Z.z., nie je však rozhodnutím v správnom konaní a nenahradzuje povolenie ani súhlas orgánu štátnej vodnej správy vydávané podľa zákona č. 364/2004 Z.z. o vodách v znení neskorších zmien.




Ing. Angelika Letková
prednostka ObÚŽP

Ab
16

OBVODNÝ ÚRAD ŽIVOTNÉHO PROSTREDIA V ŽILINE
Nám. M. R. Štefánika č.1, 010 01 Žilina

Číslo : A/ 2006/02750-001/ObÚŽP/KOS

V Žiline dňa : 31.8.2006

Doc.Ing.arch. Peter Gandl, PhD.
Národná diaľničná spoločnosť, a.s.
Mlynské Nivy 45
821 09 Bratislava

Vec : stavba „Diaľnica D1 Lietavská Lúčka - Višňové“
- v y j a d r e n i e

Obvodný úrad životného prostredia v Žiline (ObÚŽP) ako príslušný orgán štátnej správy podľa zákona č. 525/2003 Z.z. o štátnej správe starostlivosti o životné prostredie a o zmene a doplnení niektorých zákonov a ako príslušný orgán štátnej správy **ochrany ovzdušia** podľa §33 ods.1 písm. a/ zákona č. 478/2002 Z.z. o ochrane ovzdušia obdržal dňa 23.8.2006 žiadosť o vyjadrenie k projektovej dokumentácii stavby diaľnica D1 pre vydanie stavebného povolenia od žiadateľa Doc.Ing.arch. Peter Gandl, PhD., Národná diaľničná spoločnosť, a.s., Mlynské Nivy 45, 821 09 Bratislava.

Investor stavby: Národná diaľničná spoločnosť, s.r.o., Mlynské Nivy 45, 821 09 Bratislava
Miesto stavby: Lietavská Lúčka – Višňové

Realizáciou tejto stavby vznikne diaľničná komunikácia na úseku D1 Lietavská Lúčka – Višňové. Súčasťou stavby je stredisko pre správu a údržbu diaľnic (SSÚD Žilina) v Lietavskej Lúčke a tiež vetvy križovatky diaľnice s diaľničným privádzačom Lietavská Lúčka – Žilina v Lietavskej Lúčke.

SSÚD tvorí areál s objektmi pre administratívu, operátorské pracoviská, pohotovostné pracoviská, skladové priestory, garážové priestory (spolu 54 parkovacích miest pre pracovníkov SSÚD) a pod. Všetky prevádzky, kde je trvalá obsluha sú vykurované vzduchotechnickým zariadením. Zdroj tepla tvoria kotolne na zemný plyn:

SO 701 prevádzková budova SSÚD – trojica závesných plynových kondenzačných turbo – kotlov v kaskáde s menovitým tepelným výkonom 43 kW, spolu **129 kW**

SO 702 prevádzková budova DOPZ – dvojica závesných plynových kondenzačných turbo – v kaskáde s výkonom s menovitým tepelným výkonom 43 kW a 24 kW, spolu **67 kW**

SO 706 garáže – liatinový článkový dvojkotol s atmosférickými horákmi na zemný plyn s výkonom **256 kW**

SO 712 budova údržby vozidiel a mechanizmov – kotol s výkonom **350 kW** + plynové infražiariče **107 kW**

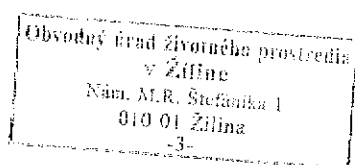
SO 719 prevádzková budova HaZZ – kotol s výkonom **86 kW**

Menovitý výkon kotolní na zemný plyn spolu: **0,888 MW.**

Podľa kategorizácie zdrojov znečisťovania ovzdušia v prílohe č.2 k vyhláške č. 706/2002 Z.z. o zdrojoch znečisťovania ovzdušia, o emisných limitoch, o technických požiadavkách a všeobecných podmienkach prevádzkovania, o zozname znečisťujúcich látok, o kategorizácii zdrojov znečisťovania ovzdušia a o požiadavkách zabezpečenia rozptylu emisií znečisťujúcich látok v znení vyhlášky Ministerstva životného prostredia Slovenskej republiky č. 410/2003 Z.z. vznikne uvedenou stavbou stredný zdroj znečisťovania ovzdušia.

V rámci automatizovaného systému riadenia je v SSÚD navrhnutá čerpacia stanica pohonných hmôt. Objekt bude slúžiť ako čerpacia stanica pohonných hmôt pre pojazdné mechanizmy a vozový park strediska údržby diaľnic. Ak projektovaný alebo skutočný obrat čerpacej stanice pohonných látok okrem skvapalnených uhl'ovodíkov bude $\geq 100 \text{ m}^3$ za rok, pôjde o zriadenie stredného zdroja znečisťovania ovzdušia podľa vyššie uvedenej kategorizácie zdrojov znečisťovania ovzdušia. V žiadosti o súhlas k prevádzkovaniu nového stredného zdroja znečisťovania ovzdušia poprosíme upresniť tento údaj potrebný na kategorizáciu ČSPHM ako zdroja znečisťovania ovzdušia.

Na základe uvedeného k stavebnému konaniu **je potrebné požiadať o súhlas** podľa § 22 ods.1 zákona č. 478/2002 Z.z. o ochrane ovzdušia (zákon o ovzduší) pre zriadenie nového stredného zdroja znečisťovania ovzdušia.



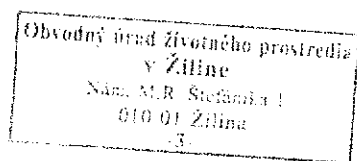

Ing. Angelika Letková
prednostka ObÚŽP

Na vedomie: Mestský úrad – stavebný poriadok, 010 01 Žilina
Zakladá sa: 1x spis

Podľa kategorizácie zdrojov znečisťovania ovzdušia v prílohe č.2 k vyhláške č. 706/2002 Z.z. o zdrojoch znečisťovania ovzdušia, o emisných limitoch, o technických požiadavkách a všeobecných podmienkach prevádzkovania, o zozname znečisťujúcich látok, o kategorizácii zdrojov znečisťovania ovzdušia a o požiadavkách zabezpečenia rozptylu emisií znečisťujúcich látok v znení vyhlášky Ministerstva životného prostredia Slovenskej republiky č. 410/2003 Z.z. vznikne uvedenou stavbou stredný zdroj znečisťovania ovzdušia.

V rámci automatizovaného systému riadenia je v SSÚD navrhnutá čerpacia stanica pohonných hmôt. Objekt bude slúžiť ako čerpacia stanica pohonných hmôt pre pojazdné mechanizmy a vozový park strediska údržby diaľnic. Ak projektovaný alebo skutočný obrat čerpacej stanice pohonných látok okrem skvapalnených uhlíkovodíkov bude $\geq 100 \text{ m}^3$ za rok, pôjde o zriadenie stredného zdroja znečisťovania ovzdušia podľa vyššie uvedenej kategorizácie zdrojov znečisťovania ovzdušia. V žiadosti o súhlas k prevádzkovaniu nového stredného zdroja znečisťovania ovzdušia poprosíme upresniť tento údaj potrebný na kategorizáciu ČSPHM ako zdroja znečisťovania ovzdušia.

Na základe uvedeného k stavebnému konaniu **je potrebné požiadať o súhlas** podľa § 22 ods.1 zákona č. 478/2002 Z.z. o ochrane ovzdušia (zákon o ovzduší) pre zriadenie nového stredného zdroja znečisťovania ovzdušia.




Ing. Angelika Letková
prednostka ObÚŽP

Na vedomie: Mestský úrad – stavebný poriadok, 010 01 Žilina
Zakladá sa: 1x spis

OBVODNÝ ÚRAD ŽIVOTNÉHO PROSTREDIA V ŽILINE

Námestie M. R. Štefánika 1, 010 01 Žilina

NÁRODNÁ DIAĽNIČNÁ SPOLOČNOSŤ, a.s. BRATISLAVA	
Došlo: 05. 09. 2006	Číslo protokolu: 278 Prílohy:
Prídelné: 278	

Národná diaľničná spoločnosť, a.s.
Mlynské Nivy 45
821 09 Bratislava

Váš list zn: Naša značka: Vybavuje: V Žiline
žiadosť A/2006/02751/ObÚŽP-PIT Mgr. Pitrunová /5076812 30.08. 2006

Vec: „Diaľnica D1 Lietavská Lúčka- Višňové“-
-vyjadrenie k stavebnému konaniu

Obvodný úrad životného prostredia v Žiline (ObÚŽP), podľa zákona NR SR č. 525/2003 Z.z. o štátnej správe starostlivosti o životné prostredie a o zmene a doplnení niektorých zákonov v znení neskorších predpisov ako príslušný orgán štátnej správy v odpadovom hospodárstve v súlade s § 71 písm. n) zákona NR SR č. 223/2001 Z.z. o odpadoch a o zmene a doplnení niektorých zákonov v znení neskorších predpisov (ďalej zákon o odpadoch) vydáva **súhlas** podľa § 16 ods.1 písm. b/ bod 2 zákona o odpadoch k projektovej dokumentácii „Diaľnica D1 Lietavská Lúčka- Višňové“, predloženej k stavebnému konaniu.

Projekt rieši stavbu diaľnice v úseku lietavská Lúčka- Višňové v kategórii D 26,5/100.
Podmienky vyjadrenia


- investor stavby bude viesť evidenciu druhov odpadov vzniknutých počas realizácie stavby zaradených podľa platného Katalógu odpadov (vyhl. MŽP SR č. 284/01 Z.z.).
- vyprodukované odpady je pôvodca (investor stavby) povinný odovzdať oprávnenému subjektu na zhodnotenie alebo zneškodniť len na povolenej skládke alebo vo vhodnom zariadení.
- pri nakladaní s odpadmi zaradenými do kategórie N- nebezpečný odpad v množstve viac ako 100 kg požiada pôvodca odpadov o vydanie súhlasu na nakladanie s nebezpečným odpadom v zmysle § 7 ods.1 písm. g) cit. zákona o odpadoch.

V kolaudačnom konaní žiadame predložiť:

- doklady o druhoch, množstve a zabezpečení zhodnotenia alebo zneškodnenia jednotlivých druhov odpadov (evidenčné listy odpadov, faktúry odberu odpadov) u oprávnených odberateľoch.

Poučenie: Toto vyjadrenie je záväzným stanoviskom podľa § 140 B) zák. č. 50/1976 Zb. o územnom plánovaní a stavebnom poriadku v znení zák. č. 479/2005 Z.z., nie je však rozhodnutím v správnom konaní a nenahrádza povolenie ani súhlas orgánu štátnej správy odpadového hospodárstva vydávané podľa zák. č. 223/2001 Z.z.

Obvodný úrad životného prostredia v Žiline Nám. M.R. Štefánika 1 010 01 Žilina


Ing. Angelika LETKOVÁ
prednostka ObÚŽP

6. 173
76

OBVODNÝ ÚRAD
PRE CESTNÚ DOPRAVU A POZEMNÉ KOMUNIKÁCIE ŽILINA
Ul. Andreja Kmeťa 17, 011 60 Žilina

NÁRODNÁ DIAĽNIČNÁ SPOLOČNOSŤ, a.s. BRATISLAVA
Došlo: 02. 10. 2006
Číslo: 39099

Národná diaľničná spoločnosť, a.s.
Mlynské Nivy 45
821 09 Bratislava

Váš list číslo/zo dňa
3120/33411/06/23.08.2006

naše číslo
06/01399-003/AND

vybavuje/linka
Ing. Anđelková/707

mesto/dátum
Žilina dňa 26.09.2006

Vec:


Stavba „Diaľnica D1 Lietavská Lúčka – Višňové“ – vyjadrenie k PDSP

Obvodný úrad pre cestnú dopravu a pozemné komunikácie Žilina ako príslušný orgán štátnej správy pre pozemné komunikácie podľa § 3 ods. 5 a špeciálny stavebný úrad podľa § 3a ods. 3 zákona č. 135/1961 Zb. o pozemných komunikáciách v úplnom znení neskorších predpisov na základe Vašej žiadosti a po preskúmaní priloženej projektovej dokumentácie pre vydanie stavebného povolenia stavby „Diaľnica D1 Lietavská Lúčka - Višňové“

nemá

pripomienky k navrhovanému riešeniu. Projekt rieši stavbu diaľnice v kategórii D 26,5/100. Po dobudovaní tohto úseku, úseku Hričovské Podhradie – Lietavská Lúčka a úseku Višňové Dubná Skala dôjde k prepojeniu trás západ – východ na trasu sever – juh. Po ukončení výstavby tohto úseku sa odľahčí doprava na ceste I/18 a I/64 a vytvorí sa južný obchvat mesta Žilina.

Obvodný úrad pre cestnú dopravu a pozemné komunikácie
011 60 Žilina
Žilina



Ing. Dušan Tomaník
riaditeľ

Rozdelovník: ad spis 1x

Okresné riaditeľstvo
Policajného zboru
Okresný dopravný inšpektorát
v Žiline

NÁRODNÁ DIAĽNIČNÁ SPOLOČNOSŤ, a.s. BRATISLAVA	
Došlo:	25. 09. 2006
Číslo:	JP222

Č. p.: ORP- 46 - 205/ODI-2006

Žilina 14. 9. 2006

Národná diaľničná spoločnosť, a. s.
Mlynské nivy 45
821 09 Bratislava

Vec: Diaľnica D1 Lietavská Lúčka – Višňové – vyjadrenie

Okresný dopravný inšpektorát v Žiline sa oboznámil s projektovou dokumentáciou stavby „Diaľnica D1 Lietavská Lúčka – Višňové“ pre účely stavebného povolenia. Projektová dokumentácia rieši úsek diaľnice D1 v kategórii D 26,5/100 so začiatkom v Lietavskej Lúčke v km 35,435 (úseku H. Podhradie – Lietavská Lúčka) s jeho ukončením na mostnom objekte 204 – 00, ktorý priamo naväzuje na úsek Višňové – Dubná Skala. Súčasťou stavby okrem iného je diaľničná križovatka diaľnice D1 s diaľničným privádzačom Lietavská Lúčka – Žilina (obj. 111.00), stredisko pre správu a údržbu diaľnic (SSÚD Žilina) v Lietavskej Lúčke, odpočívadlo Turie, preložky poľných ciest (obj. 131-00 – Ľlové, obj. 134-00 v km 3,628, obj. 135 – 00 v km 4,420, obj. 136-00 v km 3,250, obj. 137 – 00 v km 1,663 privádzača), úprava jesvujúcej cesty I/64 v Lietavskej Lúčke (obj. 150-00), úprava ciest III/01889 a III/01899 vo Višňovom (obj. 150 – 01), úprava miestnych komunikácií v Lietavskej Lúčke a Višňovom. V projektovej dokumentácii je riešené trvalé dopravné značenie.

Okresný dopravný inšpektorát v zmysle § 115 ods.1, písm. f zákona č.315/96 Z.z. o premávke na pozemných komunikáciách v znení neskorších predpisov súhlasí s predmetnou projektovou dokumentáciou pre účely stavebného povolenia. V ďalšom stupni projektovej dokumentácie požadujeme riešiť návrh dočasného dopravného značenia (v závislosti od postupu výstavby), ktorý je potrebné odsúhlasiť na ODI Žilina. Zároveň si počas realizácie stavby vyhradzuje právo vykonávať zmeny alebo doplnenia dopravného značenia z dôvodu bezpečnosti a plynulosti cestnej premávky.

Vybavuje: kpt. Ing. Míhálek
tel.: 0961403511

Prílohy: 1 x projektová dokumentácia

Na vedomie: - Krajský úrad pre CD a PK Žilina
- Okresný úrad pre CD a PK Žilina



3-AB
18

OBVODNÝ ÚRAD V ŽILINE
odbor krízového riadenia
Ul. Predmestská 1613, 010 40 Žilina

NÁRODNÁ DIAĽNIČNÁ SPOLOČNOSŤ, a.s. BRATISLAVA	
Došlo:	19. 09. 2006
Číslo:	34137

Národná diaľničná spoločnosť, a.s.
Mlynské Nivy 45
829 09 Bratislava

Váš list číslo/zo dňa
3120/33424/2006/22.08.2006

Naše číslo
2006/04572-004

Vybavuje/linka
Ing. Pavlik/5117551

Žilina
08.09.2006

Vec

„Diaľnica D1 Lietavská Lúčka - Višňové“
- záväzné stanovisko k projektovej dokumentácii

Obvodný úrad v Žiline - odbor krízového riadenia na základe Vašej žiadosti zo dňa 22.08.2006 posúdil projektovú dokumentáciu pre stavebné povolenie na stavbu „Diaľnica D1 Lietavská Lúčka - Višňové.“ V súlade s § 20 ods. 2 zákona NR SR č. 237/2000 Z.z., ktorým sa mení a dopĺňa zákon č. 50/1976 Zb. o územnom plánovaní a stavebnom poriadku (stavebný zákon) a podľa § 14 ods. 2 zákona NR SR č. 42/1994 Z.z. o civilnej ochrane obyvateľstva v znení neskorších predpisov dávame k uvedenej projektovej dokumentácii nasledovné záväzné stanovisko:

Odbor krízového riadenia Obvodného úradu v Žiline s projektovou dokumentáciou súhlasí bez pripomienok.

S pozdravom

Ing. Lubomír Holý

Ing. Lubomír Holý
vedúci

telefón
++421- 041/5626 345

fax
++421-041/5626354

e-mail
oco@za.vs.sk

internet
www.vs.sk

IČO
3177350

OBVODNÝ POZEMKOVÝ ÚRAD V ŽILINE

A. Kmeť 17, 010 01 Žilina

Dokladná listina	
07.09.2007	Evidenčné číslo: 52668
Prílohy /listy: 1	Číslo spisu: 1

Národná diaľničná spoločnosť, a.s.,
Mlynské Nivy 45
821 09 Bratislava

Vaše číslo/zo dňa
3120/29051/2007 /06.08.2007

Naše číslo
ObPÚ-2007/01600-Cho

Vybavuje/linka
Ing.Chovanová/0415074211

Žilina
05.09.2007

VE C

Stavba „Diaľnica D1 Lietavská Lúčka – Višňové“ žiadosť o stanovisko Stanovisko

Obvodný pozemkový úrad v Žiline dáva na základe Vašej žiadosti k predloženej projektovej dokumentácii stavby „Diaľnica D1 Lietavská Lúčka – Višňové“ nasledujúce stanovisko:

Z hľadiska záujmov ochrany poľnohospodárskej pôdy v zmysle z.č. 220/2004 Z.z. o ochrane a využívaní poľnohospodárskej pôdy a o zmene zákona č.245/2003 Z.z. o integrovanej prevencii a kontrole znečisťovania životného prostredia a o zmene a doplnení niektorých zákonov /ďalej len „zákon“/ **nemáme námietky** k predloženej dokumentácii.

Príloha:
1x dokumentácia

(podpis)
Ing. Zuzana Lišková
010 01 Žilina

Lišková
Ing. Zuzana Lišková
riadiateľka

OBVODNÝ LESNÝ ÚRAD V ŽILINE

ul. A. Kmeťa č. 17, 010 01 Žilina

Národná diaľničná spoločnosť a.s. Bratislava	
20. 08. 2007	
Evidenčné číslo : 30492	Uplatňuje:
Přílohy /listy:	Vybavuje:

Národná diaľničná spoločnosť a.s.
Mlynské Nivy 45
821 09 Bratislava

Vaše číslo

Naše číslo
2007/03336-1 OLÚ

Vybavuje
Ing. Valenčík

Žilina
15.08.2007

Vec

Stavba „Diaľnica D1 Lietavská Lúčka - Višňové“ – záväzné stanovisko

Obvodný lesný úrad v Žiline k žiadosti o vydanie stanoviska k predloženej dokumentácii pre vydanie stavebného povolenia na stavbu „Diaľnica D1 Lietavská Lúčka - Višňové“ pre investora Národná diaľničná spoločnosť a.s. , v zmysle § 6 ods. 3 zák. č. 326/2005 Z. z. predkladá nasledovné

záväzné stanovisko

Navrhovaná stavba rieši výstavbu, v k. ú. Bytčica, Lietavská Lúčka, Turie, Višňové. Diaľnica D1 Lietavská Lúčka - Višňové sa dotýka porastu 36, 39 na LHC Dubeň.

Obvodný lesný úrad v Žiline k predmetnej dokumentácii na stavebné povolenie k stavbe „diaľnica D1 Lietavská Lúčka - Višňové“ nemá pripomienky a

súhlasí


s vydaním stavebného povolenia na uvedenú stavbu

a doporučujeme investorovi stavby Národnej diaľničnej spoločnosti a.s.:

1. Posúdiť smerové vedenie trasy diaľnice v úseku km 0,5 – 1,0, ktorý sa dotýka lesného porastu 39 na LHC Dubeň, kde stavba prechádza cez dané lesné porasty a narušuje tak celistvosť lesa podľa §5 odsek 2 písmeno „b, zákona 326/2005 Z. z. o lesoch, tak aby sa vylúčilo drobenie lesných pozemkov.
2. Posúdiť smerové vedenie trasy diaľnice v úseku km 1,0 – 1,5, kde stavba podľa §10 odsek 1 zákona 326/2005 Z. z. o lesoch sa dotýka ochranného pásma lesa vo vzdialenosti 50m od okraja lesného porastu dielec 36 LHC Dubeň.
3. V budúcnosti bude potrebné riešiť i umožnenie prístupu do priľahlých lesných porastov, z dôvodu zabezpečenia riadneho hospodárenia v lesoch.

Na udelenie záväzného stanoviska sa v zmysle § 6 ods. 4 zák. č. 326/2005 Z. z. o lesoch nevzťahuje všeobecný predpis o správnom konaní.


Obvodný lesný úrad
v Žiline
Andreja Kúcha 17
010 01 Žilina


Ing. Kornel Bugan
prednosta úradu

1. Posúdiť smerové vedenie trasy diaľnice v úseku km 0,5 – 1,0, ktorý sa dotýka lesného porastu 39 na LHC Dubeň, kde stavba prechádza cez dané lesné porasty a narušuje tak celistvosť lesa podľa §5 odsek 2 písmeno „b, zákona 326/2005 Z. z. o lesoch, tak aby sa vylúčilo drobenie lesných pozemkov.
2. Posúdiť smerové vedenie trasy diaľnice v úseku km 1,0 – 1,5, kde stavba podľa §10 odsek 1 zákona 326/2005 Z. z. o lesoch sa dotýka ochranného pásma lesa vo vzdialenosti 50m od okraja lesného porastu dielec 36 LHC Dubeň.
3. V budúcnosti bude potrebné riešiť i umožnenie prístupu do priľahlých lesných porastov, z dôvodu zabezpečenia riadneho hospodárenia v lesoch.

Na udelenie záväzného stanoviska sa v zmysle § 6 ods. 4 zák. č. 326/2005 Z. z. o lesoch nevzťahuje všeobecný predpis o správnom konaní.

Stavodný lesný úrad
v Žilina
Andreja Kúbeľa 17
010 01 Žilina


Ing. Kornel Bugan
prednosta úradu

OBVODNÝ BANSKÝ ÚRAD V PRIEVIDZI

Matice slovenskej 10, 971 22 Prievidza, Tel/fax 046/5422 005, e-mail: obupd@isternet.sk



Národná diaľničná spoločnosť, a.s.
Mlynské Nivy 45
821 09 **Bratislava**

Vaše číslo
3120/34853/2006 4.9.2006

Naše číslo
2375/L/Pv/2006

Vybavuje/linka
Ing. Lacko/542 20 05

Prievidza
17. 10.2006

Vec:

Stavba „Diaľnica D1 Lietavská Lúčka - Višňové“ - stanovisko

NÁRODNÁ DIAĽNIČNÁ SPOLOČNOSŤ, a.s. BRATISLAVA	
Došlo:	19. 10. 2006
Číslo:	92262

Obvodný banský úrad v Prievidzi (ďalej len „OBÚ v Prievidzi“), ako príslušný orgán štátnej banskej správy, podľa § 39 ods. 1 písm. a) zákona SNR č. 51/1988 Zb. o banskej činnosti, výbušnínach a o štátnej banskej správe v znení zákona SNR č. 499/1991 Zb., zákona NR SR č. 154/1995 Z.z., zákona č. 58/1998 Z.z. a zákona č. 533/2004 Z.z. (ďalej len „cit. zákon“) a v súlade s § 1 písm. d/ vyhlášky MH SR č. 333/1996 Z.z., ktorou sa ustanovujú obvody pôsobnosti obvodných banských úradov, vo veci vykonávania hlavného dozoru nad dodržiavaním predpisov upravujúcich ochranu ložísk nerastov dostal Vašu žiadosť č. 3120/34853/2006 zo 4.9.2006 o vydanie stanoviska k stavbe „Diaľnica D1 Lietavská Lúčka - Višňové“, doplnenú 11.10.2006 o správny poplatok.

OBÚ v Prievidzi, podľa § 41 ods. 2 písm. n) cit. zákona a s poukázaním na § 36 ods. 3 zákona č. 50/1976 Zb. o územnom plánovaní a stavebnom poriadku (stavebný zákon) v znení neskorších predpisov a po preskúmaní evidencie ložísk nerastov vedenej na tunajšom úrade, Vám k predmetnej veci dáva toto

stanovisko:

Stavba „Diaľnica D1 Lietavská Lúčka - Višňové“ je podľa bodu 1.1. A. Sprievodnej správy situovaná v k.ú. obcí Lietavská Lúčka, Turie, Bytčica, Rosina a Višňové.

OBÚ v Prievidzi v k.ú. obcí Bytčica, Rosina a Višňové

1. **neeviduje** žiadne výhradné ložisko nerastných surovín s určeným dobývacím priestorom;
2. **neeviduje** žiadne výhradné ložisko nerastných surovín s určeným chráneným ložiskovým územím;
3. **neeviduje** žiadne ložisko nevyhradeného nerastu.

OBÚ v Prievidzi v k.ú. obce Lietavská Lúčka **eviduje výhradné ložisko** nerastných surovín s určeným dobývacím priestorom Lietavská Lúčka; dobývací priestor Lietavská Lúčka nie je predmetnou stavbou dotknutý.

OBÚ v Prievidzi v k.ú. obce Turie **eviduje výhradné ložiská** nerastných surovín s určenými dobývacími priestormi Turie a Turie I.; oba dobývacie priestory sú súčasne aj chránenými ložiskovými územiami.

Dobývací priestor Turie má určený a banskú činnosť povolenú organizácia PK Doprastav, a.s. Žilina. Výhradné ložisko dolomitov je intenzívne využívané.

Dobývací priestor Turie I. má určený a banskú činnosť povolenú organizácia STI, spol. s r.o. Krompachy. V lome sa neťaží – povolené je zabezpečenie lomu. Dobývací priestor Turie I. nie je predmetnou stavbou dotknutý.

Na základe uvedeného a po porovnaní s predloženou dokumentáciou OBÚ v Prievidzi zistil, že navrhovaná trasa stavby „Diaľnica D1 Lietavská Lúčka - Višňové“ **zasahuje do DP Turie.**

V tejto súvislosti sa OBÚ v Prievidzi už vyjadril listom č. 620/N/Šá/2005 z 31.03.2005 k premiestneniu skladu výbušnín – objekt č. 401-00 – z uvedeného DP Turie (doklad č. 10 E. DOKLADY).

OBÚ v Prievidzi, v stanovisku pre vydanie územného rozhodnutia v roku 1998 pre predmetnú stavbu požadoval aby investor v spolupráci s dotknutou organizáciou zabezpečil odpis častí zásob výhradného ložiska dolomitického vápenca a zmenu hraníc chráneného ložiskového územia a DP Turie, čo investor akceptoval. K dnešnému dňu však príslušné návrhy neboli podané.

Na základe uvedeného OBÚ v Prievidzi upozorňuje, že **pri povoľovaní predmetnej stavby je potrebné o.i. postupovať aj podľa § 19 zákona č. 44/1988 Zb. o ochrane a využití nerastného bohatstva (banský zákon) v znení neskorších predpisov tzn., že príslušný stavebný úrad si musí vyžiadať záväzné stanovisko OBÚ v Prievidzi a žiadosť doložiť vyjadrením organizácie spolu s návrhom podmienok ochrany výhradného ložiska.**

V prílohe Vám vraciame predloženú dokumentáciu, súpr. č. 20.


Žiadateľ uhradil správny poplatok kolkovými známkami vo výške 300.- Sk podľa položky č. 189 písm. c) sadzovníka správnych poplatkov zákona č. 145/1995 Z.z. o správnych poplatkoch v znení neskorších predpisov.

Z dôvodu, že toto stanovisko sa týka aj organizácie ktorá má určený DP Turie, zasiela sa jej na vedomie.

Príloha: 1x podľa textu


Na vedomie :

PK Doprastav, a.s., Kragujevská 11, 010 01 Žilina


Ing. Bohuš Sliacký
predseda úradu
OBVODNÝ BANSKÝ ÚRAD
M. Slovenskej 10
971 22 PRIEVIDZA

OBVODNÝ BANSKÝ ÚRAD V PRIEVIDZI

Matice slovenskej 10, 971 22 Prievidza, Tel/fax 046/5422 005, e-mail: obupd@isternet.sk



SlovDrill s.r.o.
Ul. ČSA 20
974 01 Banská Bystrica

Vaše číslo/zo dňa
13/SD/05/09.03.2005

Naše číslo
620/N/Šá/2005

Vybavuje/linka
Ing. Néc/5422005

Prievidza
31. 03. 2005

Vec

Žiadosť o vyjadrenie k projektovej dokumentácii

Obvodný banský úrad v Prievidzi (ďalej len úrad), ako príslušný orgán štátnej banskej správy, podľa § 41 ods. 2 písm. n) a § 38 ods.1 písm. c) bod 4. zákona SNR č. 51/1988 Zb. o banskej činnosti, výbušnínach a o štátnej banskej správe v znení neskorších predpisov, v súlade s § 1 písm. d) vyhlášky MH SR č. 333/1996 Z. z., ktorou sa ustanovujú obvody pôsobnosti obvodných banských úradov, vo veci žiadosti organizácie SlovDrill s.r.o. Banská Bystrica, o vyjadrenie k projektovej dokumentácii stavby skladu výbušnín, miesto výstavby Lom Doprastavu pri obci Višňové. Žiadosť bola doplnená 14. 03. 2005 Splnomocnenstvom pre Ing. Karola Bauera, vydané organizáciou 31. 01. 2005, po preštudovaní obsahu podania a predloženej projektovej dokumentácie dáva nasledovné

vyjadrenie :

- úrad nemá pripomienky k umiestneniu stavby, nakoľko priestorové umiestnenie skladu je mimo hranice dobývacie priestoru a chráneného ložiskového územia Turie,
- úrad k technickej stránke projektovej dokumentácie riešenia stavby nemá pripomienky.

K textovej časti dokumentácie má úrad nasledovné

pripomienky:

- vzhľadom na skutočnosť, že sa jedná o stavbu podliehajúcu hlavnému dozoru orgánov štátnej banskej správy a platia v tejto oblasti právne predpisy štátnej banskej správy, je potrebné projektovú dokumentáciu dať overiť projektantovi s platným osvedčením podľa vyhlášky MH SR č. 208/1993 Zb. o požiadavkách na kvalifikáciu a o overovaní odbornej spôsobilosti pracovníkov pri banskej činnosti a činnosti vykonávanej banským spôsobom,
- v časti Elektroinštalácia a bleskozvod je uvedená neplatná vyhl. ÚBP SR č. 74/1996 Z. z., táto bola zrušená vyhláškou Ministerstva práce, sociálnych vecí a rodiny Slovenskej republiky č. 718/2003 Z. z. na zaistenie bezpečnosti a ochrany zdravia pri práci a bezpečnosti technických zariadení. Upozorňujeme však na skutočnosť, že táto vyhláška

v organizáciách dozorovaných štátnou banskou správou neplatí, je potrebné nahradiť a doplniť vyhlášku SÚBP a SBÚ č. 51/1978 Zb. o odbornej spôsobilosti v elektrotechnike v znení neskorších predpisov.

Nadalej je v platnosti vyhláška SÚBP a SBÚ č. 25/1979 Zb., ktorou sa určujú vyhradené elektrické zariadenia a ustanovujú niektoré podmienky na zaistenie ich bezpečnosti v znení neskorších predpisov.

- pre výkon revízií elektrických zariadení platia podmienky dané (okrem STN 33 1500) Výnosom MH SR č. 110/1138/1994 o lehotách revízií elektrických zariadení a o skúškach revíznych technikov týchto zariadení v organizáciách vykonávajúcich banskú činnosť alebo činnosť vykonávanú banským spôsobom.

Pripomienky je potrebné zahrnúť do ďalšieho stupňa projektovej dokumentácie, čo organizácia preukáže pri povoľovaní skladu výbušnín.

Podľa § 31 ods. 1 písm. b) zákona SNR č. 51/1988 Zb. v znení neskorších predpisov: „b) v iných prípadoch než je uvedené v písmene a) rozhodnutie o umiestnení stavby skladu výbušnín dáva orgán príslušný podľa osobitných predpisov (stavebný zákon) **po dohode s obvodným banským úradom.**“

Pre povoľovanie stavby skladov výbušnín je vzťahný § 32 zákona SNR č. 51/1988 Zb. v znení neskorších predpisov.

Povinnosť dodržania platných a súvisiacich predpisov a noriem týmto vyjadrením zostáva nedotknutá.

Podľa položky č. 189 písm. b) zákona NR SR č. 145/1995 Z. z. o správnych poplatkoch v znení neskorších predpisov bol zaplatený poplatok 300,- Sk v kolchoch.



Ing. Bohuš Sliacky
predseda úradu

OBVODNÝ BANSKÝ ÚRAD
M. Slovenskej 10
971 22 PRIEVIDZA

OBVODNÝ BANSKÝ ÚRAD V PRIEVIDZI

Matice slovenskej 10, 971 22 Prievidza, Tel/fax 046/5422 005, e-mail: obupd@obupd.sk

Ministerstvo dopravy, pôšt a
telekomunikácií SR
Námestie slobody 6
810 05 Bratislava 15

Vaše číslo / z dňa	Naše číslo	Vybavuje / linka	Prievidza
č.117893/2008-2331/z.56824 / 10.12.2008	78-147/2008	Ing. Chribiková/ 046/5422005	15.01.2009

Vec:

Oznámenie o začatí stavebného konania a o upustení od ústneho konania - stanovisko

Obvodný banský úrad (ďalej len „OBÚ“) v Prievidzi, ako vecne príslušný orgán štátnej správy, podľa § 41 ods. 2 písm. f) zákona SNR č. 51/1988 Zb. o banskej činnosti, výbušnách a o štátnej banskej správe v znení neskorších zákonov (ďalej len „zákon 51/1988 Zb.“) vo veci ochrany ložísk nerastov a ako miestne príslušný orgán štátnej správy podľa § 1 písm. d) vyhlášky MH SR č. 333/1996 Z.z., ktorou sa ustanovujú obvody pôsobnosti obvodných banských úradov, na základe oznámenia Ministerstva dopravy, pôšt a telekomunikácií Slovenskej republiky, Námestie slobody 6, 810 05 Bratislava 15 verejnou vyhláškou č. 117893/2008-2331/z.56824 z 10.12.2008 o začatí stavebného konania a upustení od ústneho konania na začatie stavebného konania na stavbu „Diaľnica D1 Lietavská Lúčka – Višňové“ k predmetnej veci podáva podľa § 140a zákona č. 50/1976 Zb. o územnom plánovaní a stavebnom poriadku (stavebný zákon) v znení neskorších predpisov a § 19 zákona č. 44/1988 Zb. o ochrane a využití nerastného bohatstva (banský zákon) v znení neskorších predpisov nasledovné

z á v ä z n é s t a n o v i s k o :

Obvodný banský úrad v Prievidzi **nemá námietky** k vydaniu stavebného povolenia na stavbu s názvom „Diaľnica D1 Lietavská Lúčka – Višňové“ v katastrálnych územiach Lietavská Lúčka, Žilina – Bytčica, Turie, Rosina, Višňové v okrese Žilina, kraj Žilinský. Uvedená stavba sčasti zasahuje do dobývacieho priestoru Turie, ktorý má určený organizácia PK Doprastav, a.s. Kragujevská 11, 010 01 Žilina.

Organizácia PK Doprastav, a.s. k stavbe podala súhlasné stanovisko zn. 15/03/08-Ing.Po z 15.01.2009 s konštatovaním, že dotknuté stavebné objekty SO 401-00, 612-00, 632-00 a 632-11 sú v stavebnom konaní zahrnuté.

Pre povoľovanie stavieb a zariadení v chránenom ložiskovom území platia tieto ustanovenia zákona č. 44/1988 Zb. o ochrane a využití nerastného bohatstva (banský zákon) v znení neskorších predpisov :

§ 19: „Povolenie stavieb a zariadení v chránenom ložiskovom území, ktoré nesúvisia s dobývaním, môže vydať príslušný orgán podľa osobitných predpisov len na základe **záväzného stanoviska** obvodného banského úradu, ktorý je v konaní dotknutým orgánom.“

Žiadateľ je za vydanie tohoto stanoviska oslobodený od úhrady správneho poplatku podľa § 4 ods. 1 písm. a) zákona č. 145/1995 Z.z. o správnych poplatkoch v znení neskorších predpisov.

Ing. Bohuš Sliacky, v.r.
predseda úradu

Co: PK Doprastav, a.s., Kragujevská 11, 010 01 Žilina

Národná diaľničná spoločnosť, a.s.
Mlynské Nivy 45
821 09 Bratislava

Váš list číslo / zo dňa
3120/18494/2007
18.05.2007

Naše číslo
5005/309-1700-P/2007

Vybavuje / linka
Ing. Ďatková / 0918 382 044

Bratislava
12.07.2007

Vec

Diaľnica D1 Lietavská Lúčka - Višňové

Prílohou Vášho listu ste nám predložili k vyjadreniu aktualizovanú dokumentáciu pre stavebné povolenie stavby: „Diaľnica D1 Lietavská Lúčka - Višňové“.

Letecký úrad Slovenskej republiky ako príslušný orgán štátnej správy na úseku civilného letectva v zmysle § 28 ods. 3 zákona č. 143/1998 Z.z. o civilnom letectve (letecký zákon) a o zmene a doplnení niektorých zákonov v znení neskorších predpisov, s realizáciou stavby v navrhovanej trase podľa predloženej dokumentácie súhlasí bez pripomienok.

Letecký úrad SR o d p o r ú č a stavebný objekt preložky vzdušných vedení VN (SO 632-00), z dôvodu predpokladu výskytu nízkych letov vrtuľníkov leteckej záchrannej služby, označiť leteckým prekážkovým značením v zmysle predpisu L 14 LETISKÁ (I. zväzok), Hlava 6, ktorý vydalo Ministerstvo dopravy, pôšt a telekomunikácií Slovenskej republiky dňa 24.10.2006, a to nasledovne:

- Na stožiaroch, ktoré budú umiestnené najbližšie k miestu križovania vzdušných vedení VN s telesom diaľnice, sa odporúča zrealizovať náter denného prekážkového značenia. Náter má byť zrealizovaný prostredníctvom 7 pruhov po celej výške stožiarov, pričom výška pruhov sa prispôsobuje typu stožiara, tzn. výška jedného pruhu tvorí 1/7 celkovej výšky stožiara. Použité musia byť striedavo farby červená alebo oranžová a biela, pričom vrchný a spodný pruh musí byť červený alebo oranžový (tzn. štyri pruhy červené/oranžové/ a tri biele). Na náter červenej, resp. oranžovej farby musí byť použitá farba oranžová návestná č. 7550 alebo červená rumelková č. 8140 podľa STN 673067, iný odtieň červenej, resp. oranžovej farby musí byť vopred odsúhlasený Leteckým úradom Slovenskej republiky.
- Na zemniacich lanách vzdušných vedení VN sa odporúča v úseku medzi vyššie uvedenými stožiarmi (laná križujúce diaľnicu) umiestniť markery guľovitého tvaru. Markery majú byť jednofarebné, a to farby červenej alebo oranžovej a farby bielej. Umiestnené majú byť striedavo vo vzdialenosti maximálne 30 m pri priemere markeru 60 cm; 35 m pri priemere 80 cm a 40 m pri priemere markeru 130 cm.

Toto vyjadrenie platí tri roky od dátumu jeho vydania za predpokladu, že nedôjde k zmene trasy komunikácie a k použitiu stavebných mechanizmov nad výšku 30 m nad terénom. V opačnom prípade je nutné požiadať Letecký úrad SR o opätovné posúdenie akcie.

O tomto vyjadrení informujte príslušný stavebný úrad.

Predloženú PD Vám v prílohe vraciame, celkovú situáciu stavby B.1 sme založili do nášho archívu.

SLOVENSKEJ REPUBLIKY
Letisko M. R. Štefánika
823 05 BRATISLAVA
Ing. Ľudovít Gábriš

Prílohy: 1 x PD

Vedúci odboru letísk a stavieb

VYJADRENIE

zo záverečného prerokovania DOKUMENTÁCIE NA STAVEBNÉ POVOLENIE

pre stavbu **DIAĽNICA D1 LIETAVSKÁ LÚČKA - VIŠŇOVÉ**

zo dňa 27.07.2005, konaného v Dome Odborov v Žiline

Organizácia – úrad :

SÚC IVSC ŽILINA, ÚSEK SPRÁVY A ÚDRŽBY CIEST

Meno zástupcu :

HÝLICOVÁ

Čís. telefónu, fax :

Email :

041 / 507 46 46

Stanovisko :

VÝSTAVBOU DIAĽNICE D1 L. LÚČKA - VIŠŇOVÉ POŽADUJEME

DODRŽAŤ

~~PRÍKLAD~~ BEZPEČNOSTI CESTNEJ PREPÁVKY NA ŠT. CESTE 1/64.



SPRÁVA A ÚDRŽBA CIEST ŽILINA



M. Rázusa 104, 010 01 Žilina

NÁRODNÁ DIAĽNIČNÁ SPOLOČNOSŤ, a.s. BRATISLAVA
Došlo: 20. 09. 2006
Číslo: 37319

Národná diaľničná spoločnosť, a.s.
Mlynské Nivy 45
821 09 Bratislava

Váš list číslo/zo dňa

Naša značka:
925 / 2006

Vybavuje
Ing. Solárová

Žilina
14.09.2006

Vec:

Vyjadrenie k stavbe „Diaľnica D1 Lietavská Lúčka – Višňové“

SaÚC Žilina súhlasí s predloženou dokumentáciou na stavebné povolenie horeuvedenej stavby za dodržania podmienky, že cesty III/018 89 a III/018 91 (nie cesta III/018 99), ktoré budú využívané ako stavenisková doprava požadujeme vyspraviť a opraviť pokládkou asfaltového betónu hr. 5 cm v celom úseku.

S pozdravom

Správa a údržba ciest
Martina Rázusa 104
010 01 ŽILINA

Ing. Milan Puchon
riaditeľ SaÚC Žilina

Tel: +421/41 / 507 72 24
Fax +421/41 / 564 00 34

Bankové spojenie: DEXIA Banka Žilina
Číslo účtu : 5600309100/5600

IČO : 37906232

e-mail:

3.1 3.15

Družstvo BREZOVÁ Bytčica 010 09 Žilina-Bytčica

Národná diaľničná spoločnosť, a.s. Bratislava	
Dátum	17. 05. 2007
Evidenčné číslo : 18345	Číslo spisu :
Prílohy /listy: /	Vybavuje:

Národná diaľničná spoločnosť
Mlynské nivy 45
821 09 Bratislava

Vec: Stanovisko k stavbe "Diaľnica D1 Lietavská Lúčka-Višňové

Družstvo Brezová Bytčica súhlasí s dokumentáciou horeuvedenej stavby ako aj k prevzatíu objektov do našej správy podľa dokumentácie. Súhlas sa vydáva k stavebnému ako aj územnému povoleniu stavby.

Bytčica 11.05.2007

M I N A R Č Í K Peter
predseda



Družstvo **BREZOVÁ**
so sídlom 010 09 ŽILINA - BYTČICA
IČO: 36 387 355
+

ROLSPOL, s.r.o.

Turie 525

0 13 12

IČO : 36 375 934

DIČ : 2020097211

IČ pre daň : SK2020097211

Národná diaľničná spoločnosť, a.s.
V Nivy 45

821 07 Bratislava

V Turí, dňa 11.05.2007

Vec : **Diaľnica D1 Lietavská Lúčka – Višňové**
Stanovisko k územnému rozhodnutiu

ROLSPOL, s.r.o. Turie ako užívateľ poľnohospodárskej pôdy v k.ú. Turie súhlasí s vydaním územného rozhodnutia a stavebných povolení za podmienky, že spoločnosti budú nahradené všetky škody podľa súdnoznaleckých posudkov spôsobené pre výstavbe diaľnice D1.

Pavol Chovan
konateľ spoločnosti

ROLSPOL, s.r.o.
013 12 Turie 525
IČO: 36375934
DIČ: 2020097211

Roľnícke družstvo so sídlom vo Višňovom, 013 23 Višňové

Titul:

Vo Višňovom dňa: 3.8.2005

GEOCONSULT s.r.o.

Inžiniersko - projektová spoločnosť

Miletičova 21

P.O. BOX 34

820 05 Bratislava

Vaša zn. 977/SC-VÚ 32/2005

Váš list zo dňa 21.5.2005

Vec: "Dialnica D 1 - Lietavská Lúčka - Višňové "


Obj. 524-00 Preložka vodovodného prívodu DN 100 z vodojemu -
vyjadrenie.

S návrhom preložky vodovodného prívodu DN 100 z vodojemu uvedeného
v dokumentácii na stavebné povolenie súhlasíme.

GC GEOCONSULT, spol. s r.o. Miletičova 21, P.O. BOX 34 820 05 Bratislava 25	
Došlo: 08. 08. 2005	
Základné číslo: 3396	Číslo: 977
Úsek: 3	Vybavil: [signature]

[signature]
Chovan F. - predseda

RD so sídlom vo Višňovom
Miletičova 21, P.O. BOX 34
820 05 Bratislava 25



LESY SLOVENSKEJ REPUBLIKY, š.p. Banská Bystrica
O d š t e p n ý z á v o d Ž I L I N A

Národná diaľničná spoločnosť, a.s. Bratislava	
Dátum	20.08.2007
Evidenčné číslo : 30500	Číslo spisu :
Prílohy / listy : Vaša značka : 3120/29050/2007	Náša značka : Vybavuje : Z-132/150/2007

Národná diaľničná spoločnosť, a.s.
Ing. Henrieta Abrahámová
Mlynské Nivy 45
821 09 Bratislava

Vybavuje / tel. : Žilina :
Ing. Dobrý/041 517 21 82 17.08.2007

VEC : Diaľnica D1 Lietavská Lúčka - Višňové - stanovisko

Požiadali ste nás o stanovisko k dokumentácii pre stavebné povolenie stavby „Diaľnica D1 Lietavská Lúčka - Višňové“. Z predloženej projektovej dokumentácie vyplýva, že výstavba cesty si vyžiada zásah do lesného pôdneho fondu. Jedná sa o lesné pozemky vo vlastníctve fyzických osôb, ktoré sú v správe SR Lesov Slovenskej republiky, š.p. Námestie SNP 8, Banská Bystrica – OZ Žilina v zmysle § 22 ods. 2 zákona č. 229/1991 Zb. Výstavbou cesty dôjde k trvalému vyňatiu z lesných pozemkov, k predčasnej likvidácii lesných porastov a k obmedzeniu využívania ostávajúcich častí lesných porastov z dôvodu narušenia ich integrity. Poznamenávame, že v súčasnosti pripravujeme fyzické odovzdanie užívacích práv predmetných lesných pozemkov ich vlastníkom, Lesnému a pasienkovému urbariátu obce Lietavská Lúčka, Ílové – pozemkovému spoločenstvu.

Ako súčasný správca dotknutých lesných pozemkov súhlasíme s návrhom výstavby podľa predloženej projektovej dokumentácie z nasledovnými požiadavkami:

1. Vybaviť vyňatie z lesného pôdneho fondu na dotknutých lesných pozemkoch.
2. Majetkoprávne vysporiadať zaberané časti lesných pozemkov s ich vlastníkmi.
3. Na časti lesných pozemkov, ktoré budú zasiahnuté výstavbou poskytnúť vlastníkom v zmysle § 35 ods. 3 zákona č. 326/2005 Z.z. (ďalej len zákon) náhradu za obmedzenie vlastníckych práv. Práva neznámych vlastníkov zastupujú Lesy SR, š.p. Banská Bystrica, OZ Žilina. Výšku náhrad stanoviť formou znaleckého posudku.
4. Termín a spôsob odlesnenia dohodnúť so správcom pozemkov, po nadobudnutí právoplatnosti rozhodnutia o trvalom vyňatí z LPF.

5. Zabezpečiť cestné komunikačné sprístupnenie lesných porastov, obmedzené výstavbou diaľnice.
6. Pre potreby našej evidencie žiadame predložiť prehľadnú situáciu (pôdorys) stavby v elektronickej forme, vo formáte vgi prípadne dgn.



Ing. Peter Chrust
riaditeľ

LESY SLOVENSKEJ REPUBLIKY, š.p.
Odštepný závod
ŽILINA
101

Príloha:

- projektová dokumentácia pre stavebné povolenie

5. Zabezpečiť cestné komunikačné sprístupnenie lesných porastov, obmedzené výstavbou diaľnice.
6. Pre potreby našej evidencie žiadame predložiť prehľadnú situáciu (pôdorys) stavby v elektronickej forme, vo formáte vgi prípadne dgn.



Ing. Peter Chrust
riaditeľ

LESY SLOVENSKEJ REPUBLIKY, š.p.
Odštepný závod
ŽILINA
101

Príloha:

- projektová dokumentácia pre stavebné povolenie



HYDROMELIORÁCIE, štátny podnik

Vrakunská 29
825 63 Bratislava 211

e-mail: info@hmosp.sk, web: www.hmosp.sk

Národná diaľničná spoločnosť a. s.
Mlynské Nivy 45
821 09 Bratislava

Váš list číslo/zo dňa	Naše číslo	Vybavuje/linka	Bratislava
3120/44242/2007/28.XI.2007	5402-2/110/2007	Ing. Vladimír Mosný, PhD. 0903 997 981	14.III.2008

Vec: Stanovisko k stavbe „Diaľnica D1 Lietavská Lúčka - Višňové“.

K predloženému projektu stavby diaľničného úseku Lietavská Lúčka – Višňové Vám zasielame nasledovné stanovisko.

Projekt rieši diaľničný úsek v kilometráži 35,435 - 40,9 so stavebnými objektmi.

Po preverení podkladových materiálov a terénnej obhliadke miesta výstavby môžeme konštatovať, že Hydromeliorácie š. p. v mieste riešeného diaľničného úseku spravujú odvodňovaciu vodnú stavbu OP Rosina – Turie vybudovanú v roku 1982.

V rámci tejto stavby je dotknutý riešením diaľničného úseku odvodňovací kanál s názvom Kanál C s ev. č. 5313 095 003 s dĺžkou 0,812 km, do ktorého sú vyústené drenáže detaily z okolitých poľnohospodársky využívaných pozemkov.

Odvodňovací kanál plánujete preložiť na nové pozemky s novým riešením zaústení odvodňovacích hlavných drénov do kanála.

Daná odvodňovacia vodná stavba – odvodňovací kanál je vodnou stavbou v zmysle zákona 364/2004 Zb. z. vo vlastníctve SR a v správe Hydromeliorácií š. p.

Drenážny detail nie je v správe štátneho podniku.

S technickým riešením prekládky odvodňovacieho kanála súhlasíme pri splnení nasledovných podmienok.

- Zrušenie časti odvodňovacieho kanála - Kanála C a preložku tohto kanála vykonáte na vlastné náklady v zmysle predloženého projektu.
- Nová trasa odvodňovacieho kanálu bude riešená na nových pozemkoch, ktoré majetkoprávne vysporiadate, prípadne doložíte súhlas vlastníkov pozemkov na vybudovanie časti tejto odvodňovacej stavby na ich pozemkoch.
- K danému riešeniu prekládky nám predložíte geometrický plán prekládky, v ktorom budú majetkoprávne vzťahy k zastavaným pozemkom s realizačným riešením prekládky odvodňovacieho kanála.
- Ukončenie prekládky vykonáte po koniec odvodňovacieho kanála t. j. približne 15 m viac ako je v projekte.

Podnik zapísaný v Obchodnom
Registri Okresného súdu
Bratislava I
Oddiel PŠ Vložka číslo : 425/B

IČO:
35 860 839
DIČ:
2021730073
IČ DPH:
SK2021730073

Bankové spojenie:
DEXIA banka Slovensko, a.s.
4854090001/5600

Odbor:
Riaditeľstvo
Usporiadania majetku
Ekonomo-Specialistu
Správy a prevádzky HMZ


Telefón:
02/4342 2931
02/4025 8252
02/4524 8902
02/4524 8722

Fax:
02/4524 8946
02/4025 8228
02/4025 8224
02/4025 8237

E-mail:
info@hmosp.sk

- Nové riešenie trasy a napojenie drenáží bude zabezpečovať funkčné odvádzanie vôd z okolitých poľnohospodárskych pozemkov. V prípade podmáčania pôd znefunkčnením drenáže Vašou výstavbou vykonáte nápravu na vlastné náklady a odstránite spôsobené škody.
- Po vydaní a nadobudnutí právoplatnosti vodoprávneho povolenia oznámite začiatok stavebných prác nášmu pracovníkovi (DP Piešťany, Ing. V. Michalčík – mobil 0903 997 982), ktorý Vám protokolárne odovzdá vodnú stavbu. Po ukončení stavebných prác spolu s realizačným projektom (nové kilometráže a objekty na odvodňovacím kanáli) tento pracovník prevezme bez nedostatkov túto odvodňovaciu vodnú stavbu späť bez náhrady do správy Hydromeliorácií, š. p.
- V prípade vzniku škôd na majetku tretích osôb, ktoré vzniknú pri výstavbe na objektoch, tieto škody odstránite na vlastné náklady.
- Náš súhlas časovo ohraničujeme na dobu 1 roka. Po tomto čase ak nebude vydané stavebné povolenie žiadame preskúmať nové skutočnosti, ktoré sa vyskytli pri riešení týchto stavebných a vodohospodárskych činností.

S pozdravom


Ing. Pavel Halmo
riaditeľ

HYDROMELIORÁCIE
štátny podnik

Vrakunská 29
825 63 Bratislava 211
-9-




Na vedomie: Dislokované pracovisko Hydromeliorácií š. p. Piešťany.

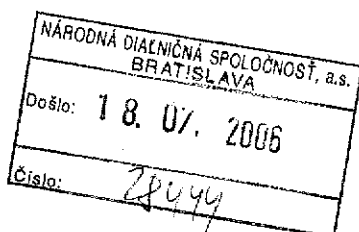




SLOVENSKÝ
VODOHOSPODÁRSKY
PODNIK š.p.



Riaditeľstvo
Odštepného závodu Piešťany
Nábřeží I. Krasku č. 834/3
921 80 Piešťany



Národná diaľničná spoločnosť, a.s.
Mlynské Nivy 45
821 09 Bratislava

Váš list zn/zo dňa

Naša značka
2863/210/2006

Vybavuje / linka
Ing. Rusnák

Piešťany
13.7.2006

Vec

Diaľnica D1 Lietavská Lúčka – Višňové – stanovisko k DSP

Listom č.j. 3120/23765/2006 zo dňa 16.6.2006 ste nás požiadali o stanovisko k aktualizovanej DSP „Diaľnica D1 Lietavská Lúčka – Višňové“.

K stavebným objektom sme sa vyjadrovali na výrobnom výbore vo Višňovom dňa 11.11.1999. Naše vyjadrenie je zapracované v územnom rozhodnutí č.2001/01391/OŽ-ObŽP-VH zo dňa 9.5.2001. K DSP sme sa vyjadrovali listom č. 3157/210/2005 zo dňa 1.8.2005.

Technické zásahy do tokov požadujeme odovzdať po majetkovoprávnom vysporiadaní bezplatným prevodom správcovi SVP, š.p. OZ Piešťany. Po ukončení zemných prác zabezpečiť funkčnosť meliorácií. Odvodnenie diaľnice a spevnených plôch navrhnuť cez sedimentačné nádrže s návrhom prevádzkových poriadkov a návrhom havarijných opatrení v prípade úniku látok škodiacim vodám.

SO 332-00 Preložka potoka Ilovec (p. Lúčky) v km 0,470

SO 334-00 Preložka potoka Mlynárov jarok (Bukovský potok) v km 3,223 (potok SVP š.p. preberie v km 0,000 – 0,555)

SO 335-00 Preložka bezmenného potoka v km 0,443 – nie je súčasťou toku, SVP, š.p. nepreberie úpravu v km 0,000 – 0,395

SO 340-00 Preložka potoka Ilovec v križovatke Lietavská Lúčka – úprava potoka Ilovec je v križovatke L. Lúčka v areáli D1 a zostáva majetkom investora.

SLOVENSKÝ VODOHOSPODÁRSKY PODNIK
dielny podali
OZ PIEŠŤANY
Náb. I. Krasku č. 834/3
921 80 PIEŠŤANY

Ing. Boris Rakssányi
riadiť odštepného závodu

Na vedomie:
Závod PsV I Púchov

Prílohy: DSP

Obchodný register:
Okresný súd
Banská Bystrica
odd. Pš
vložka číslo 153/S

Bankové spojenie:
DEXIA banka Piešťany
5204786001/5600

IČO: 36022047 02
DIČ: 2020066213
IČ DPH: SK2020066213

Úsek:
riadiť odštepného závodu
technický námestník
ekonomický námestník
dispečing
spojovateľka

Telefón:
033 / 772 46 20
033 / 772 40 74
033 / 772 46 79
033 / 772 45 90
033 / 7764 111

Fax:
033 / 772 57 46
033 / 772 70 73
033 / 772 70 75
033 / 772 52 72

E-mail:
vah@svp.sk
tn.vah@svp.sk
en.vah@svp.sk
dispecing.vah@svp.sk



SLOVENSKÝ
VODOHOSPODÁRSKY
PODNIK š.p.

Riaditeľstvo
Odštepného závodu Piešťany
Nábřežie I. Krasku č. 834/3
921 80 Piešťany

H.E.E. Konsult, s.r.o.
J. Kráľa 3
911 01 Trenčín

HEE KONSULT, s.r.o. Milaticeva 71, P.O. BOX 34 820 05 Bratislava 83	
Došlo:	05. 08. 2005
Základné číslo:	1184/05
Úsek:	Ing. Boris Rakssányi

Váš list zn/zo dňa

Naša značka
3157/210/2005

Vybavuje / linka
Ing. Rusnák

Piešťany
1.8.2005

Vec

D1 Lietavská Lúčka – Višňové – stanovisko k DSP

Listom č.j. 69/2005/Br. Zo dňa 1.8.2005 ste nás požiadali o stanovisko k DSP D1 Lietavská Lúčka – Višňové“

SO 332-00 Preložka potoka Ílovec v km 0,470

SO 334-00 Preložka potoka Mlynárov jarok v km 2,223

SO 335-00 Preložka bezmenného potoka v km 4,430

SO 340-00 Preložka potoka Ílovec v križovatke Lietavská Lúčka.

K uvedeným preložkám potokom sme sa vyjadrili v rámci prerokovania DSP na OcÚ vo Višňovom, dňa 11.11.1999.

Vzhľadom k tomu, že v PD neprišlo k technickým zmenám, súhlasíme s našim pôvodným stanoviskom zo dňa 11.11.1999.

SLOVENSKÝ VODOHOSPODÁRSKY PODNIK
štátny podnik
OZ PIEŠŤANY
Nábr. Ivana Krasku č. 834/3
921 80 PIEŠŤANY -2-

Ing. Boris Rakssányi
riaditeľ odštepného závodu

Na vedomie:
Závod PsV I Nimnica

Prílohy: PD

Obchodný register:
Okresný súd
Banská Bystrica
odd. Pš
vložka číslo 153/S

Bankové spojenie:
DEXIA banka Piešťany
5204786001/5600

IČO: 36022047 02
DIČ: 2020066213
IČ DPH: SK2020066213

Úsek:
riaditeľ odštepného závodu
technický námestník
ekonomický námestník
dispečing
spojovateľka

Telefón:
033 / 772 46 20
033 / 772 40 74
033 / 772 46 79
033 / 772 45 90
033 / 7764 111

Fax:
033 / 772 57 46
033 / 772 70 73
033 / 772 70 75
033 / 772 52 72

E-mail:
vah@svp.sk
tn.vah@svp.sk
en.vah@svp.sk
dispecing.vah@svp.sk

VYJADRENIE

k rozpracovanej dokumentácii pre stavebné povolenie stavby „Diaľnica D1
Lietavská Lúčka - Višňové, OBJ. 332-00, 333-00, 334-00 a 335-00“.

Meno : Ing. RUSNÁK Vítěk č.tel. : 0838/77257-41

Organizácia : SVT Š.p. Právne Všet, PŘESTÁVY

Vyjadrenie :

- 1, kú VISÁČE km ^{41,200} ~~41,200~~ prebytké bezmnožstvo potoka dl. 300 m
modelová objekt a po D1 otvorový profil 500 m
od modelového objektu po D1
- 2, km 0,3-0,7 meliora bezmnožstvo potoka + zadržanie
dennáče, dĺžka 600 m. S operatívou súdržnosť
- 3, km 1,7 dĺžka 120 m, úprava vnútornej maladnosti
s odrenávním v die (podmáčkuté územie). Návlnky
7 stupňov
- 4, km 1,9 navlnkyne meliora otvorový profil po
prstovnici zo severnej strany. jarkovej strany / SSC
následne plocha pod mostom k výstavbe s nákladovosťou
- 5, km 3,250 dĺžka 55 m otvorový profil. Súdržnosť
s nákladom
- 6, km 4,300 km dĺžka 16% dĺžka 250 m. Ochrana
piliera mostu promontuár D1 a polnec ciest. Úprava
dva bálami do betónu.
S nákladovými materiálmi súdržnosť. Projekt prístavku
na vyjadrenie

Višňové, dňa 11.11.1999

Rusnák Vítěk
.....
podpis



SLOVENSKÉ
ELEKTRÁRNE

Národná diaľničná spoločnosť, a.s. Bratislava	
Dátum 27. 08. 2007	
Evidenčné číslo : 131346	Číslo spisu :
Prílohy /listy: 2	Vybavuje:

Váš list číslo/zo dňa
3120/29055/2007, 6.8.2007

Naše číslo
SE/2007/116888

Vybavuje/ linka
Štefkovič/2139

Trenčín
21. 8. 2007

Vec

Diaľnica D1 Lietavská Lúčka - Višňové (prekládka DOK VET Obj. 664-00)

K Vašej žiadosti o vyjadrenie zo dňa 6.8.2007 pod zn. 3120/29055/2007 k aktualizovanej dokumentácii horeuvedenej stavby pre vydanie stavebného povolenia Vám zasielame nasledujúce stanovisko našej organizácie:

Súhlasíme s technickým riešením prekládky DOK VET Obj. 664-00 od spojky OS 05 – OS 06 v celkovej dĺžke 2900m. Použitý 12 vlákňový kábel AT&T AT 340 12L6-012 sa nevyrába, preto doporučujeme napríklad A-DQ(ZN)2Y 12. Žiadame záväzne dodržať nasledovné farebné značenie:

Rúrka 1-2: červená, zelená, Vlákno 1-6: modrá, červená, zelená, žltá, čierna, biela

Je nutné dodržať STN 73 6005. Vyfúknutý DOK požadujeme vrátiť našej organizácii. Do 30 dní po prekládke žiadame odovzdať 1x meracie protokoly. Trasu novo preloženého kábla požadujeme zapísať do príslušného katastra ako vecné bremeno a majetkovo previesť do vlastníctva SE,a.s., VE, z. Trenčín.

Pri preberacom konaní treba odovzdať:

- záverečné merania pred a po prekládke v oboch smeroch s vyhotovením 2x meracích protokolov (meranie tlmenia optického vlákna metódou spätného rozptylu a priamou metódou na vlnových dĺžkach 1310nm a 1550nm, meranie tlmenia zvarov spojky na vlnovej dĺžke 1310nm).
- výkresy skutočného vyhotovenia v M = 1:1000 v 5 exemplároch (listy kábelovej knihy A4) v náväznosti na naše výkresy
- geodetické zamerania preloženej trasy v súradniciach v digitálnej forme - SW Microstation (vo formáte súboru DGN - Body.dgn, Kábel.dgn, Polohopis.dgn)

Termín prekládok žiadame časovo zosúladiť s našou organizáciou - min. 4 týždne vopred. Realizáciu prekládok požadujeme vykonať dodávateľsky na náklady investora ako vyvolanú investíciu.

Vytýčenia trasy DOK VET pre potreby projektanta a dodávateľa je možné dohodnúť - Slovenské elektrárne, a.s., Vodné elektrárne, z. Trenčín - Ing. Štefkovič, (resp. Ing. Siran, p. Murčo) - čís. tel. 032 / 6542 139 (resp. 209, 340), mobil : 0910 674 113, 0910 674 055 formou objednávky min. 1 týždeň vopred. trasu kábla žiadame zapísať do príslušného katastra ako vecné bremeno.

S pozdravom

Príloha

2x PD pre stavebné povolenie

SLOVENSKÉ ELEKTRÁRNE
oddelenie telekomunikácií VE
Soblahovská 2/
911 69 Trenčín

Ing. Viliam Siran
špecialista - team leader pre telekomunikácie VE



STREDOSLOVENSKÁ ENERGETIKA

NDS a.s.
Mlynské nivy 45
821 09 Bratislava Čadca

Váš list značky/zo dňa

Naša značka
P29202006100138

Vybavuje/linka
421/41/5192303
Jozef Jakubec

Žilina
05.04.2007

VEC: Vyjadrenie pre stavebné povolenie

Stavba: Elektrická VN prípojka a kiosková trafostanica - novostavba strediska údržby diaľnic (SSÚD).

Investor: NDS a.s. Bratislava, Mlynské nivy 45, 821 09 Bratislava.

Bilancia odoberaného výkonu: Požadovaný výkon (kW) inštalovaný: trafo 400kVA

SSE, a.s. s horeuvedenou projektovou dokumentáciou: **Súhlasí s nasledovnými pripomienkami:**

1. V záujmovej oblasti stavby sa nachádzajú nadzemné energetické zariadenia VN v správe SSE, a.s. od ktorých žiadame dodržať ochranné pásmo v zmysle Zák.č. 656/2004 Z.z. a príslušných STN. V mieste križovania navrhovanej komunikácie a VN I.č. 130 žiadame dodržať minimálnu výšku nad komunikáciou v zmysle STN 333300 a VN vedenie žiadame opatriť dvojitém bezpečnostným závesom.
 2. V zmysle predloženej projektovej dokumentácie ide o jednoúčelové zariadenie, ktoré sa vybuduje na náklady stavebníka (investora). Navrhovanú elektrickú prípojku VN a trafostanicu žiadame zrealizovať v zmysle platných STN. V prípade, že bude potrebné jestvujúce 22kV vedenie vypínať, treba toto pred realizáciou nahlásiť min.40 dní vopred na SSE a.s.. Meranie spotreby elektrickej energie žiadame riešiť ako polopriame, cez úradne overené meracie transformátory prúdu MTP príslušnej hodnoty (stanoví sa po upresnení požadovaného výkonu) s triedou presnosti 0,5. V rozvádzači merania budú osadené elektromery na meranie činného a jalového výkonu, prepínacie hodiny a skúšobná svorkovnica. Meracie okruhy budú bez istenia.
 3. SSE, a.s. si vyhradzuje právo použitia obdobných typov jednotlivých konštrukčných prvkov a celkov od iných výrobcov, pri dodržaní druhu prvkov a celkov, podľa platného "Katalógu funkčných celkov a prvkov v SSE, a.s." v čase realizácie na základe rozhodnutia výberovej komisie, ak sa SSE, a.s. bude podieľať finančne na realizácii. Pred realizáciou VN prípojky žiadame v dostatočnom predstihu /aspoň 40 dní/ doriešiť postup prác na OKÚ Žilina. /vypínanie, kompletnú PD, prizvanie k pokládke atď/.
 4. Pred pripojením žiadame doplniť podrobný rozpis jestvujúceho a požadovaného elektrického výkonu P_i a P_p podľa žiadosti o pripojenie nového odberného miesta, ktorú Vám prikladáme ako prílohu, nakoľko na základe tohto výkonu Vám bude vypočítaný pripojovací poplatok za prístup do distribučnej siete.
 5. Pri kolaudácii stavby žiadame doplniť geodetické zameranie stavby tak, aby poloha navrhovaného elektrického zariadenia bola zameraná v súradnicovom systéme S-JTSC a v triede presnosti 3. Dodávka musí obsahovať príslušné zamerania elektrického zariadenia a podkladovej vektorovej účelovej mapy pre jednoznačnú identifikáciu polohy vedenia v teréne. Zamerania žiadame spracovať vo vektorovom formáte *.DGN, ktorý je načítateľný v grafickom editore Microstation PC a výpis súradníc v textovom súbore *.TXT.
 6. Pripojené elektrické zariadenie nesmie svojou prevádzkou ovplyvňovať kvalitu elektrickej energie v neprospech ostatných odberateľov, inak môže v zmysle Zákona č. 656/2004 Z.z., dodávateľ elektrickej energie v nevyhnutnom rozsahu obmedziť, alebo prerušiť dodávku elektrickej energie.
 7. Samotné pripojenie novej prípojky: • z VN vzdušného vedenia.
realizuje výlučne SSE, a.s. - príslušné pracovisko OKÚ. Vyhotovenie energetického diela musí byť v súlade s platnou legislatívou a STN. Meranie el. energie celého areálu bude umiestnené v navrhovanej trafostanici, ktorá bude prístupná pre pracovníkov SSE a.s. bez obmedzenia.
 8. Pri prihlasovaní odberného miesta odberateľ na SSE, a.s. predloží:
 - žiadosť o pripojenie na verejný rozvod elektrickej energie odberateľa,
 - protokol o kusovej skúške kioskovej trafostanice EH6,
 - správu o odbornej prehliadke a skúške elektrického zariadenia, stanovisko TI
 - stavebné povolenie
 - doklad o zaplatení pripojovacieho poplatku v zmysle rozhodnutia ÚRSO
 9. Upozorňujeme na skutočnosť, že pred prihlásením odberného miesta musí odberateľ uzatvoriť u technika Distribučných zákazníckych služieb SSE, a.s., Žilina zmluvu o pripojení zariadenia odberateľa do distribučnej sústavy. Predmetom zmluvy bude určenie pripojovacieho poplatku v zmysle rozhodnutia ÚRSO odvodeného od požadovanej hodnoty výkonov. Stretnutie na uzatvorenie zmluvy je potrebné vopred dohodnúť.
NN rozvody nie sú predmetom posudzovania projektovej dokumentácie, lebo ide o inštalačné rozvody. Vyššie uvedené pripomienky treba dopracovať do proj.dokumentácie pre realizáciu a nebráni vydaniu SP.
- S pozdravom

Stredoslovenská energetika, a.s.
Distribučné zákaznícke služby
Jozef Jakubec

Manažér distribučnej oblasti-vedúci skupiny

Stredoslovenská energetika
akciová spoločnosť
Žilina

Kontakt pre prípadné konzultácie k predmetnej veci: SSE, a.s. Jozef Jakubec: tel.: 421/41/5192303 300

GC GEOCONSULT	
Miletičova 21, Bratislava 25	
820 05 Bratislava 25	
Došlo:	15. 08. 2005
Základné číslo:	
Úsek:	


STREDOSLOVENSKÁ ENERGETIKA

Geoconsult s.r.o. IPS
Miletičova 21
P.O.BOX 34
820 05 Bratislava 25

Váš list značky/zo dňa
6.6.2005

Naša značka
21206/C/05/B-0963

Vybavuje/linka
Hrtánek/5192707

Žilina
8.8.2005

Vec: Diaľnica D1 - Lietavská Lúčka - Višňové - DSP - aktualizácia . SO 632-00,632-11,633-00,633-11 a 643-00. Preložka a zakáblovanie VN prípojky k TS nová Doprasta I.č. 253 a nová VN prípojka pre TS Turie odpočívadlo vľavo.

SSE, a.s. Plánovanie sietí oblasť Žilina s predloženou DSP súhlasí s nasledovnými pripomienkami:

1. Upozorňujeme Vás, že obj.č. 632-00 a 632-11 ne sú v majetkovej správe SSE a.s a k týmto je potrebné vyjadrenie Doprastav a.s.
2. Vyjadrenie zo dňa 17.02.2000 p. Žovin L. ostáva tiež v platnosti.
3. Na prekládku VN 22 kV prípojky žiadame v predstihu minimálne 40 dní pred realizáciou urobiť a podpísať zmluvu o prekládke s Doprastavom a.s. podľa Zákona o energetike č. 656/2004 Z.z., § 38 „Preložka elektroenergetického zariadenia“.
4. Prekládky požadujeme realizovať v zmysle zák. č. 656/04 § 38.
5. Pred započatím výkopových a montážnych prác žiadame upovedomiť prevádzkovateľa VN a NN zariadení SSE p. Ladislava Rybárika OKÚ Raj. Teplice v zmysle zák.č. 656/04 § 36 odsek 11. Tel. kontakt 0907 822062,0905 389802.
6. V prípade, že bude potrebné 22 kV vedenie vypnúť treba toto nahlásiť min 40. dní vopred na SSE a.s. Prevádzka a údržba VN a NN vedení p. Jaroslav Meliš č.t. 041 519 2817.
7. Po realizácii VN prekládky žiadame dodať geodetické zameranie v súradnicovom systéme JTSK v triede presnosti 3. Dodávka musí obsahovať príslušné zamerania spracované vo vektrovom formáte * DGN, ktorý je načítateľný v grafickom editore Microstation PC a výpis súradníc v textovom súbore * TXT.

S pozdravom

[Signature]
Stredoslovenská energetika, a.s.
Plánovanie sietí oblasť Žilina
Ing. Roman HUŠŤAVA
vedúci oblasti

CO: 212,OKÚ-Raj.Teplice

Stredoslovenská energetika
slovenská spoločnosť
Žilina
102

■ Ulica republiky 5, 010 47 Žilina
IČ DPH: SK2020106682
IČO: 36403008
DIČ: 2020106682
Číslo účtu: 702 432/0200

■ Tel.: +421/41/519 11 11
Fax: +421/41/519 25 75
E-mail: sse@sse.sk
www.sse.sk

■ Stredoslovenská energetika, a.s. je zapísaná
V Obchodnom registri Okresného súdu Žilina
Oddiel: Sa
Vložka číslo: 10328/L



STREDOSLOVENSKÁ ENERGETIKA

BA I.D.O.P. s.r.o.
Ing.arch. D.Antoš
Karadičova 39
811 07 Bratislava

Váš list značky/zo dňa

Naša značka

21206/C/05/A-0916

Vybavuje/linka

Vacko 041/5192728

Žilina

1.8.2005

Vec: Lietavská Lúčka-Višňové Diaľnica D1
Zahustenie kioskovej TS a el.VN prípojka pre areál SÚD.

SSE, a.s. prejednala a schválila predloženú projektovú dokumentáciu pre stavebné povolenie, kde Vám stanovujeme nasledovné pripojovacie pripomienky

Investor stavby: - Národná Diaľničná spoločnosť a.s., Miletičová 19, Bratislava
Projektant elektro: - Geoconsult, Miletičová 21, Bratislava

Projektová dokumentácia obsahuje: **Objekt 713-00 Kiosková TS**
Objekt 763-00 El.VN prípojka

Elektrická VN prípojka 22kV: **Objekt 763-00**

- Odbočenie z el.VN prípojky Lietavská Lúčka Ľlove - vodojem SEVAK Žilina na l.č.216
- Vzdušná
typ: AlFe 3x70/11 - dl.140m
- Zemná
typ: 3xNA2XS(F)2Y 1x 70 mm² - dl.80m

Distribučná trafostanica 22/0,4kV: **Objekt 713-00, 713-11**

- Kiosková TS
- typ:EH6 do 630kVA s vnútornou obsluhou
- Dist. transformátor hermetizovaný 400 kVA,
- El.VN rozvádzač AJE, typ:SM6, 3-vývodový Schneider Electric,
- El.NN rozvádzač ANG do 1000A, 8-vývodový, meranie el.energie v TS cez meracie transformátory prúdu

☒ Ulica republiky 5, 010 47 Žilina

IČ DPH: SK2020106682

IČO: 36403008

DIČ: 2020106682

Číslo účtu: 702 432/0200

☒ Tel.: +421/41/519 11 11

Fax: +421/41/519 25 75

E-mail: sse@sse.sk

www.sse.sk

☒ Stredoslovenská energetika, a.s. je zapísaná v Obchodnom registri Okresného súdu Žilina

Oddiel: Sa

Vložka číslo: 10328/L

Elektrické zariadenie NN do 1kV: nerieši sa

Projektovaný elektrický výkon: Pp = 314 kW

Pripomienky SSE k predloženému PD:

Na el.VN prípojke Lietavská Lúčka Ľlove-Vodojem /SEVAK Žilina/ požadujeme opraviť prvý úsekový odpínač jest.VN prípojky a vymeniť drevené konzoly za železné /rovinné/ konzoly s preizolovaním izolátorov po el.prípojku SÚD.

El. betónový podporný bod pre odbočenie vzdušnej el.VN prípojky pre SÚD žiadame riešiť, ako jestvujúci betónovým stĺpom, prípadne nový železným stožiarom /vid'. projekt/.

S vlastníkom el.VN prípojky Liet.Lúčka Ľlove-Vodojem /SEVAK Žilina/ na l.č.216 je potrebné uzavrieť zmluvu o spoluvlastníctve, prípadne kúpe podielu na el.VN prípojke. Tento doklad vyžaduje SSE a.s., Žilina k prihláseniu nového odberného miesta na SSE a.s. z dôvodu majetkoprávného vysporiadania el.VN prípojky.

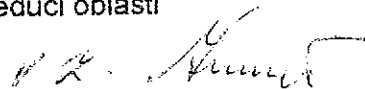
Pri kolaudácii stavby žiadame doplniť geodetické zameranie celej stavby el.VN prípojky, TS a el.NN + jestvujúcu el.VN prípojku Liet.Lúčka Ľlove-Vodojem SEVAK a el.NN siete v dl.50m tak, aby poloha navrhovaného elektrického zariadenia bola zameraná v súradnicovom systéme S-JTSK a v triede presnosti 3.

Dodávka musí obsahovať príslušné zamerania elektrického zariadenia a podkladovej vektorovej účelovej mapy pre jednoznačnú identifikáciu polohy vedenia v teréne. Zamerania žiadame spracovať vo vektorovom formáte *.DGN, ktorý je načítateľný v grafickom editore Microstation PC a výpis súradníc v textovom súbore *.TXT.

Stredoslovenská energetika
akciová spoločnosť
Žilina
101

S pozdravom

Stredoslovenská energetika a.s.
Plánovanie sietí oblasť Žilina
Ing. Roman H U Š Ť A V A
vedúci oblasti



SLOVENSKÝ
PLYNÁRENSKÝ
PRIEMYSEL, a. s.
Mlynské nivy 44/a, 825 11 Bratislava



Divízia Distribúcie
Regionálne centrum Sever
Odbor prevádzky
Závodská cesta 26/2949, 010 22 Žilina

Akciová spoločnosť je zapísaná v Obchodnom registri Okresného súdu Bratislava 1, oddiel Sa, vložka číslo 2749/B

BA I.D.O.P. s r.o.

Karadžičova 39

811 07 Bratislava

Váš list číslo / zo dňa

S/55/2005

Naše číslo

Ki/78/2005

Vybavuje

Ing. Kiša Jozef

Žilina

20.7.2005

Vec: Stanovisko k miestu napojenia

K Vašej žiadosti o aktualizáciu vyjadrenia k miestu napojenia na plynovodnú sieť v Lietavskej Lúčke pre stredisko údržby diaľnic Vám oznamujeme, že napojenie v bode podľa predloženej PD je možné. V súčasnosti sa v danej lokalite nachádza NTL plynovod D110 LPE. Upozorňujeme však, že pre rok 2006 je uvažované s rekonštrukciou plynovodov v časti Ilové NTL plynovod bude nahradený STL plynovodom D63 s prev. tlakom 0,4MPa. Predpoklad realizácie stavby je 04 až 10/2006.

S pozdravom

Ing. Kiša Jozef
ved. odd. technickej dokumentácie

SLOVENSKÝ PLYNÁRENSKÝ PRIEMYSEL, a.s.
Mlynské nivy 44/a
825 11 BRATISLAVA 26
- 516 -

Príloha : situácia sietí

Telefón: 0905492968
Fax: 041/5142932

Číslo účtu: 11305-432/0200
Banka: VÚB, a. s. Žilina

IČO: 35 815 256
DIČ: SK 2020259802

**SLOVENSKÝ
PLYNÁRENSKÝ
PRIEMYSEL, a. s.**
Mlynské nivy 44/a, 825 11 Bratislava



Divízia Distribúcie
Regionálne centrum Sever
lokalita Žilina
Závodská cesta 26/2949, 010 22 Žilina

Akciová spoločnosť je zapísaná v Obchodnom registri Okresného súdu Bratislava 1, oddiel Sa, vložka číslo 2749/B

GC GEOCONSULT, spol. s r.o. Miletičova 21, P.O. BOX 34 820 05 Bratislava 25	
Došlo: 19. 08. 2005	
Základné číslo: 1527	Číslo:
Úsek: 3	Vybaví:

EKOPRO
Ing. Hornáková Oľga
Adamovské Kochanovce 16

913 05 Melčice

Váš list číslo / zo dňa	Naša zn:	Vybavuje / linka	Žilina
D: 19/7/05 42/HO/05	51/SP /Mj/05	Ing. Mrekaj / 514 2384	11.8.2005

Vec: Vyjadrenie k PD SO 801 – 00 Preložka VTL plynovodu DN 500 v km 2,035"

Súhlasíme s prekládkou VTL plynovodu (číslo stavby 16) - DN 500, PN 63 za podmienok:

1. Náklady na prekládku plynárenského zariadenia bude v plnom rozsahu znášať investor, ktorý potrebu preložky vyvolal. Vlastníctvo plynárenského zariadenia sa prekládkou nemení. (§ 58ods. 2 zákona č. 656/2004 Z.z.)
2. Prekládka plynárenského zariadenia bude vykonaná bez prerušenia dodávky plynu odberateľom.
3. Dodávateľ prekládky plynového zariadenia (PZ) bude odsúhlasený prevádzkovateľom VTL plynovodu na základe certifikátu ISO 9001 a EN 729 – 2 tak, ako to vyplýva z STN 38 6410 čl. 5.6.1.1.
4. Dodávateľ prekládky musí spĺňať požiadavky na dodávateľské organizácie v zmysle pokynu DRD-M.DT.03.01.05
5. Dodávateľ prekládky PZ požiada na práce v ochrannom pásme VTL plynovodu prevádzkovateľa o písomný súhlas a stanovenie podmienok na výkon prác v zmysle Zákona o energetike č. 656/2004/ § 56ods. 6. Ochranné pásmo pre tento plynovod je 8 metrov na každú stranu od osi plynovodu.
6. Na dohľad povereného pracovníka bude investorom stavby predložená samostatná objednávka.
7. Potrubie od priemeru DN 300 musí byť vnútorne inšpektovateľné. Z tohto dôvodu nie sú prípustné kolena a zvarované segmenty na plynovode.
8. Pri prekládke VTL plynovej prípojky dodržať technické a bezpečnostné podmienky na práce vykonávané v ochrannom pásme vysokotlakových plynovodov v zmysle TPP 701 03.
10. Napustenie plynu do prekladaného plynovodu bude vykonané na základe právoplatného užívacieho povolenia prekladanej časti plynovodu.
11. Z miesta prepojení bude odovzdané samostatné geodetické zameranie.

Investor pred zahájením uvedenej stavby spracuje a odsúhlasí prevádzkovateľom VTL plynovodu spôsob ochrany VTL plynovodu v miestach prejazdu stavebnými mechanizmami nad plynovodom pri budovaní stavebného súboru Diaľnica D1 Litavská Lúčka – Višňové.

Súhlasíme s vydaním stavebného povolenia.

Pred realizáciou stavby predložiť výrobnú dokumentáciu podľa Vyhlášky 718/2002 Z.z. § 5, prílohy č. 2 a 3 na odsúhlasenie prevádzkovateľovi.

Po odsúhlasení prevádzkovateľom je potrebné PD osvedčiť na TI v B. Bystrici.

S pozdravom

SLOVENSKÝ PLYNÁRENSKÝ PRIEMYSEL, a.s.
Mlynské nivy 44/a
825 11 BRATISLAVA 25
Ing. Mrekaj Albin
Technik prevádzky TC Žilina

SLOVENSKÝ
PLYNÁRENSKÝ
PRIEMYSEL, a. s. **SPP**
Mlynské nivy 44/a, 825 11 Bratislava

Divízia Distribúcie
Regionálne centrum Sever
lokalita Žilina
Závodská cesta 26/2949, 010 22 Žilina

Akciová spoločnosť je zapísaná v Obchodnom registri Okresného súdu Bratislava 1, oddiel Sa, vložka číslo 2749/B

GEOCONSULT, spol. s r.o. Milatičova 21, P.O.BOX 34 820 05 Bratislava 25	
Došlo: 19. 08. 2005	
Základné číslo: 1527	Číslo:
Úsek: 3	Vybaví:

EKOPRO
Ing. Hornáková Oľga
Adamovské Kochanovce 16

913 05 Melčice

Váš list číslo / zo dňa	Naša zn:	Vybavuje / linka	Žilina
D: 19/7/05 42/HO/05	55/SP /Mj/05	Ing. Mrekaj / 514 2384	12.8.2005

Vec: Vyjadrenie k PD „SO 802 – 00 Preložka STL PL v km 3,218“

Súhlasíme s prekládkou STL plynovodu - za podmienok

1. Náklady na prekládku plynárenského zariadenia bude v plnom rozsahu znášať investor, ktorý potrebu preložky vyvolal. Vlastníctvo plynárenského zariadenia sa prekládkou nemení. (§ 58ods. 2 zákona č. 656/2004 Z.z.)
2. **Prekládka plynárenského zariadenia bude vykonaná bez prerušenia dodávky plynu odberateľom.**
3. Dodávateľ prekládky plynového zariadenia (PZ) bude odsúhlasený prevádzkovateľom VTL plynovodu na základe certifikátu ISO 9001 a EN 729 – 2 tak, ako to vyplýva z STN 38 6410 čl. 5.6.1.1.
4. Dodávateľ prekládky musí spĺňať požiadavky na dodávateľské organizácie v zmysle pokynu DRD-M.DT.03.01.05
5. Napustenie plynu do prekladaného plynovodu bude vykonané na základe právoplatného užívacieho povolenia prekladanej časti plynovodu.
6. Z miesta prepojoV bude odovzdané samostatné geodetické zameranie.

Súhlasíme s vydaním stavebného povolenia.

Pred realizáciou stavby predložiť výrobnú dokumentáciu podľa Vyhlášky 718/2002 Z.z. § 5, prílohy č. 2 a 3 na odsúhlasenie prevádzkovateľovi.
Po odsúhlasení prevádzkovateľom je potrebné PD osvedčiť na TI v B. Bystrici.

S pozdravom

SLOVENSKÝ PLYNÁRENSKÝ PRIEMYSEL, a.s.
Mlynské nivy 44/a
825 11 BRATISLAVA 25
Ing. Mrekaj Albín
Technik prevádzky TC Žilina

Akciová spoločnosť je zapísaná v Obchodnom registri Okresného súdu Bratislava 1, oddiel Sa, vložka číslo 2749/B

Vážená pani
Ing. Hornáková Olga
Projektovo – inžinierska kancelária
913 05 Adamovské Kochanovce 16

Váš list číslo / zo dňa	Naša zn:	Vybavuje / linka	Žilina
Došlo / Osobne	271/Mj/08	Ing. Mrekaj / 514 2384	4.4.2008

Vec: Vyjadrenie k PD: „Prekládka VTL plynovodu DN 500, PN 63 v km 2,035“

ID 142 861 39, UT00247 Kunerad - Strečno

Súhlasíme s prekládkou VTL plynovodu za podmienok:

1. Náklady na prekládku plynárenského zariadenia bude v plnom rozsahu znášať investor, ktorý potrebu preložky vyvolal. Vlastníctvo plynárenského zariadenia sa prekládkou nemení. (§ 58 ods. 2 zákona č. 656/2004 Z.z.)
2. Prekládka plynového zariadenia sa uskutoční až po uzatvorení zmluvy o prekládke. Elektronickú podobu zmluvy získate na adrese jozef.kisa@spp.sk (technik TD a GIS).
3. Tesnosť chráničky bude odskúšaná pretlakom 5 kPa po dobu 30 min.
4. Čuchačku previesť v nadzemnom prevedení s rúrkovým oblúkom.
5. KVO a čuchaciu trúbku dať do spoločnej skruže vyplnenej štrkom.
6. Dodávateľ stavby bude konzultovaný s prevádzkovateľom a musí spĺňať požiadavky v zmysle riadiacej dokumentácie spoločnosti č. DRD-M.DT.03.01.05 – požiadavky na dodávateľské organizácie.
7. Pred realizáciou stavby požadujeme presné vytýčenie existujúcich plynárenských zariadení – bodu prepojení, ktoré Vám na základe objednávky (na vytýčenie a následnú kontrolu počas preberania stavby) zabezpečí majster údržby MS Žilina Ing. Kuchár Marián č. tel. 041/514 2420, a mob. t. 0905/483 984.
8. Ochranné pásmo pre dotknutý plynovod je 8 metrov na každú stranu od osi plynovodu.
9. Na dohľad povereného pracovníka pri prácach v ochrannom pásme VTL plynovodu podľa energetického zákona č. 656/2004 Z.z. § 56 ods. 6 bude investorom stavby predložená samostatná objednávka.
10. Akékoľvek zemné a montážne práce realizované v ochrannom pásme VTL plynovodu môžu byť vykonávané len na základe „Povolenia na činnosť v ochrannom pásme VTL plynovodu“ Povolenie vystaví technik TC Žilina po splnení stanovených podmienok v zmysle TPP 701 03 – Technické a bezpečnostné podmienky na práce vykonávané v ochrannom pásme VTL plynovodu. (Tel. č. 041/514 2384 alebo 0907/821 248).
11. Pri výstavbe plynovodu dodržať STN 38 6410 a najmä TPP 701 03
12. Na súkromný pozemok v ktorom bude uložený prekladaný plynovod v bude zladené vecné bremeno.
13. Investor je povinný k porealizačnému zameraniu stavby odovzdať aj geodeticky zameraný a digitálne spracovaný polohopis odsúhlasený na odd. TD a GIS – SPP, a.s. podľa príkazu GR č. 4/1998. V termíne do 7 pracovných dní pred kolaudáciou stavby je povinnosťou investora priniesť na kontrolu porealizačné zameranie plynovodu.
14. Prepoj plynovodu po prekládke bude uskutočnený na základe právoplatného užívacieho povolenia.
15. Prepojové práce budú uskutočnené bez odstávky plynu odberateľom.
16. Starý plynovod bude po zhotovení prepojení na náklady investora vybraný zo zeme, alebo inak znefunkčnený po dohode s prevádzkovateľom.

17. Dodávateľ prekládky VTL plynovodu spracuje technologický postup zhotovenia prepojení, postup podlieha odsúhlaseniu prevádzkovateľovi plynovodu. Postup predloží na dispečing SPP Žilina v termíne podľa smernice divízie distribúcie č. DRA-S.D.05.01.04.
16. Prepojenie vykoná zhotoviteľ za účasti prevádzkovateľa na základe odsúhlaseného technologického postupu a právoplatného užívacieho povolenia.
17. Všetky zmeny voči PD pri realizácii stavby musia byť vopred odsúhlasené prevádzkovateľom a projektantom.
18. Z miesta prepojení bude odovzdané samostatné geodetické zameranie.
19. Projektant doplní do PD údaje o dĺžke vyradeného úseku a dĺžke zaradeného úseku..

S pozdravom

SPP - distribúcia, a.s.
Mlynské nivy 44/b
825 11, BRATISLAVA 26
IČO: 35910739, IČD: SK2021931109
-145-
Ing. Mrekaj Albín
Technik prevádzky TC Žilina

Príloha: podľa textu.

Platnosť vyjadrenia je 18 mesiacov.

Akciová spoločnosť je zapísaná v Obchodnom registri Okresného súdu Bratislava 1, oddiel Sa, vložka číslo 2749/B

• Vážená pani
Ing. Horňáková Oľga
Projektovo – inžinierska kancelária
913 05 Adamovské Kochanovce 16
•

Váš list číslo / zo dňa	Naša zn:	Vybavuje / linka	Žilina
Osobne	270/Mj/08	Ing. Mrekaj / 514 2384	4.4.2008

Vec: Vyjadrenie k PD: „Prekládka STL plynovodu DN 200 v km 3,218 D1“
ID: 17 0000 11 Prepojovací PL Višňové - Turie

Súhlasíme s prekládkou STL plynovodov za podmienok:

1. Náklady na prekládku plynárenského zariadenia bude v plnom rozsahu znášať investor, ktorý potrebu preložky vyvolá. Vlastníctvo plynárenského zariadenia sa prekládkou nemení. (§ 58ods. 2 zákona č. 656/2004 Z.z.)
2. Prekládka plynového zariadenia sa uskutoční až po uzatvorení zmluvy o prekládke. Elektronickú podobu zmluvy získate na adrese jozef.kisa@spp.sk (technik TD a GIS).
3. Dodávateľ stavby bude konzultovaný s prevádzkovateľom a musí spĺňať požiadavky v zmysle riadiacej dokumentácie spoločnosti č. DRD-M.DT.03.01.05 – požiadavky na dodávateľské organizácie.
4. Pred realizáciou stavby požadujeme presné vytýčenie existujúcich plynárenských zariadení – bodu prepojov, ktoré bude vykonané na základe objednávky (na vytýčenie a následnú kontrolu počas preberania stavby) majstrom údržby MS Žilina Ing. Kuchár Marián č. tel. 041/514 2420, a mob. t. 0905/483 984.
5. Objednávka na vytýčenie a následnú kontrolu pri prekládke plynovodu bude zaslaná od investora stavby.
6. Pri výstavbe plynovodu dodržať STN 38 6413, STN 38 6415 a najmä TPP 702 01 a TPP 702 2 ! Na obsyp, podsyp použiť len piesok.
7. Tesnosť chráničky bude odskúšaná pretlakom 5 kPa po dobu 30 min.
8. Čuchačku previesť v nadzemnom prevedení s rúrkovým oblúkom.
9. KVO a čuchaciu trúbku dať do spoločnej skruže vyplnenej štrkom.
10. Pri križovaní s inými sieťami dodržať min. vzdialenosť podľa ustanovení STN 73 6005.
11. Investor je povinný k porealizačnému zameraniu stavby odovzdať aj geodeticky zameraný a digitálne spracovaný polohopis odsúhlasený na odd. TD a GIS – SPP, a.s. podľa príkazu GR č. 4/1998. V termíne do 7 pracovných dní pred kolaudáciou stavby je povinnosťou investora priniesť na kontrolu porealizačné zameranie plynovodu.
12. Prepoj plynovodu po prekládke bude uskutočnený na základe právoplatného užívacieho povolenia.
13. Na súkromný pozemok v ktorom je uložený plynovod v bude zriadené vecné bremeno.
14. Prepojové práce budú uskutočnené bez odstávky plynu odberateľom.
15. Starý plynovod bude po zhotovení prepojov na náklady investora vybraný zo zeme, alebo inak znefunkčnený po dohode s prevádzkovateľom plynovodu.
16. Dodávateľ prekládky STL plynovodu spracuje technologický postup zhotovenia prepojov, postup podlieha odsúhlaseniu prevádzkovateľovi plynovodu. Postup predloží na dispečing SPP Žilina v termíne podľa smernice divízie distribúcie č. DRA-S.D.05.01.04.

17. Prepojenie vykoná zhotoviteľ za účasti prevádzkovateľa na základe odsúhlaseného technologického postupu a právoplatného užívacieho povolenia.
18. Všetky zmeny voči PD pri realizácii stavby musia byť vopred odsúhlasené prevádzkovateľom a projektantom.
19. Z miesta prepojení bude odovzdané samostatné geodetické zameranie.
20. Projektant doplní do PD údaje o dĺžke vyradeného úseku a dĺžke zaradeného úseku.

S pozdravom

SPP - Mrežovňa, s.r.o.
Mlynské nivy 44/b
825 11 BRATISLAVA 26
IČO: 35910789 / IČ DPH: SK2021931109

Ing. Mrekaj Albín
Technik prevádzky TC Žilina

Príloha: PD podľa textu.

Platnosť vyjadrenia je 18 mesiacov, neoddeliteľnou súčasťou vyjadrenia je nami opečiatkovaná situácia.



SEVEROSLOVENSKÁ VODÁRENSKÁ SPOLOČNOSŤ, a.s.

Odštepný závod Q1 Žilina - Čadca

Boridió cesta 1960 010 57 Žilina

GEOCONSULT s.r.o.	
Miletičova 21, P.O. BOX 94	
820 05 Bratislava 25	
Došlo:	23. 11. 2005
Základné číslo:	2189
Úsek:	3
Výčet:	Ing. Jurgová

GEOCONSULT s.r.o.

Miletičova 21

820 05 BRATISLAVA 25

Váš list číslo/zo dňa 972/GC-VÚ/32/2005 Naše číslo 6046/66.4-29/Ing. Jur/2005 Vybavuje/linka: Ing. Jurgová Žilina: 10.11.2005

Vec: Diaľnica D1 Lietavská Lúčka - Višňové

Obj.522 – 00 Preložka vodovodného privádzača DN 225 km 2,310

Obj.523 – 00 Preložka vodovodného privádzača DN 150 a DN 125 km 2,535

Obj.527 – 00 Preložka vodovodu DN 200 v križovatke Lietavská Lúčka

Obj.528 – 00 Preložka vodovodu DN 700 v križovatke Lietavská Lúčka

Obj.533 – 00 Vonkajší vodovod pitný – ľavé odpočívadlo Turie

Zaslali ste na náš závod žiadosť o vyjadrenie k dokumentácii na stavebné povolenie (DSP) vyššieuvedených objektov diaľnice D1 Lietavská Lúčka – Višňové.

Obj.522 – 00 Preložka vodovodného privádzača DN 225 km 2,310

Privod vody LT DN 225 z Turia do Žiliny v k. ú. Turie bude v kolízii s navrhovanou D1, ktorá je v záreze a s odpočívadlom Turie, ktoré je v násype, z toho dôvodu bude kolízny úsek preložený mimo areál odpočívadla. Trasa preložky bude kolmo križovať D1 podchodom s oc. chráničkou (DN 500x12)mm dl. 53,5m, ukončenej v najnižšom bode RŠ (1500x1800x1800)mm. Trasa ďalej sleduje obrys navrhovaného odpočívadla s napojením na existujúci vodovod v km 0,23275. V km 0,22376 sa zriadi odbočná tvarovka pre napojenie obj.533-00 – „vonkajší vodovod pitný – ľavé odpočívadlo“. Preložka bude z mat. tvárna liatina s cementovou výstelkou DN 250 PN 16 v dl. 232,75m. HPV je v hl. cca 3,8m, v hĺbke výkopu.

Obj.523 – 00 Preložka vodovodného privádzača DN 150 a DN 125 km 2,535

V km 2,535 diaľnice D1 dôjde ku križovaniu diaľnice D1 a vodovodných privádzačov LT DN 150 a LT DN 125 z Turia do Žiliny. v k. ú. Turie, Rosina, ktoré idú v súbehu. D1 je v záreze a došlo by k odkrytiu potrubí. Kolízne úseky vodovodov budú preložené taktiež v súbehu. Obe preložky budú z mat. tvárna liatina s cementovou výstelkou DN 150 PN 16 v dl. 236,3m a dl.229,47m. Pri križovaní D1 sa obe potrubia uložia do podchodu - do oc. chráničiek DN (377x12,5)mm dl. 47,5m, ukončené v najnižšom bode revíznymi šachtami RŠ (1200x1500x1800)mm. Na potrubí prekládok bude jeden vzdušník a jeden kalník podľa terénu. HPV je v hl. cca 2,5m, v hĺbke výkopu.

Lomy potrubia budú označené modro-bielo natretými stĺpikmi s orientačnými tabuľkami, resp. v rastlom teréne studničnými skružami TBH 1000/500. Nad potrubím sa uloží vytyčovací vodič AY 6mm². Ryha bude počas stavebných prác odvodnená obojstrannou pozdĺžnou drenážou. Voda z drenáže bude odvádzaná do cestných priekop, resp. do existujúceho potoka. Po ukončení výstavby bude drenážny systém uzavretý. Lomy trasy potrubia budú fixované betónovými blokmi a v potrubie uložené v sklone > 10% bude stabilizované priečnymi opornými prahmi, umiestnenými pod každé 4.hrdlo.

V revízných šachtách na konci chráničiek budú potrubia uložené na betónovom bloku, potrubie bude vybavené uzáverom s ovládaním v strope šachty, šachta bude odvetraná.

Obj.527 – 00 Preložka vodovodu DN 200 v križovatke Lietavská Lúčka

Obj.528 – 00 Preložka vodovodu DN 700 v križovatke Lietavská Lúčka

Navrhovaná križovatka Lietavská Lúčka diaľnice D1 križuje zásobné vodovodné potrubie PVC DN 200 z VDJ L. Lúčka do obce Bytčica a oc. DN 700 z VDJ L. Lúčka do VDJ Žilina v k.ú. Lietavská Lúčka, ktoré idú v súbehu. Kolízne úseky vodovodov budú preložené taktiež v súbehu dookola križovatky. Prekládky budú uložené v oc. chráničkách pod potokom DN (508x8,8)mm dl. 14m a DN (1220x12,5) dl. 14m a poľnou cestou DN (508x8,8)mm dl. 13m a DN (1220x12,5)mm dl. 13m, ktoré budú v spoločnej ryhe š. 3400mm. Pod potokom budú chráničky spolu obetónované (3400x1320)mm. Chráničky budú ukončené šachtami pod potokom Š1 a pod poľnou cestou Š4 o rozmeroch (2100x3650x1900)mm. Križovanie s D1 bude riešené kolektorom (2800x2500)mm dl. 59m, v ktorom budú uložené obe potrubia osadené v betónovom sedle. Kolektor bude na oboch koncoch ukončený vstupnými šachtami Š2, Š3. Vodovod PVC DN 200 bude preložený s mat. tvárna liatina DN 200 dl. 592,43m, vodovod oc. DN 700 bude preložený z mat. ocel' s cementovou výstelkou PN 16 DN 700 v dl. 667,54m. Na potrubí prekládok budú dva kalníky a jeden vzdušník podľa terénu.

Obj.533 – 00 Vonkajší vodovod pitný – Pavé odpočívadlo Turie

V km 0,22376 obj. 522-00 bude z prekladaného vodovodného privádzača LT DN 250 napojená vodovodná prípojka DN 100 pre odpočívadlo Turie. Z VP bude zásobovaná prevádzková budova, bufet, ČSPH (výhľadovo) a pitná fontána. VP je navrhnutá ako pitný vodovod z PVC DN 100 v dl. 153,9m. Na vodovode sú navrhnuté dve šachty VŠ1, VŠ2, vzdušník a koncový hydrant ako kalník. Napojenie bude pod HPV. Vodovod bude stúpať po vzdušník v sklone 19,5-12,5%, tento úsek bude so statickým zabezpečením. VŠ1 bude slúžiť ako vodomerná šachta (2100x1200x1900)mm s vodomernou zostavou, v šachte VŠ2 (1500x1200x1900)mm bude osadený redukčný ventil, uzáver pre prípojku pitnej fontány a napojenie pre hadicu na polievanie zelene. V lome V1 km 0,004332 sa osadí T-kus na odbočku pre prípojku k ČSPH

Potreba pitnej vody:

zamestnanci: 6 pracovníkov x 400 l/os/d = 2 400 l/d
 upratovanie soc. zar: 2 pracovníci x 180 l/os/d = 360 l/d
 2 pracovníci x 120 l/os/d = 240 l/d
 návštevníci espressa: 1200 návšt. x 5 l/návšt/d = 6 000 l/d
 výčapná stolica (2 smeny): 2x200 l/sm/d = 400 l/d
 soc. zariadenia-sanita: 1200x1,3x10 l/os/d = 15 600 l/d
 spolu = 25 000 l/d

polievanie zelene: (0,201 + 0,233)ha x 10 m³/ha/d = 0,434ha x 10m³/ha/d = 4 340 l/d

$Q_d = 25\,000\text{ l/d} + 4\,340\text{ l/d} = 29\,340\text{ l/d}$

$Q_{d\max} = (29\,340 \times 1,5)/86400 + (4\,340 \times 1,5)/8640 = 0,434 + 0,075 = 0,509\text{ l/s}$

$Q_{h\max} = 0,434 \times 2,1 + 0,075 \times 4 = 1,211\text{ l/s}$

Predložená DSP neobsahuje odkanalizovanie objektov D1.

Predloženú DSP odsúhlasujeme s nasledovnými podmienkami:

- 1/ Pred zahájením zemných stavebných prác na realizácii stavby je potrebné priamo v teréne vytýčiť naše podzemné vedenia, ktoré sa v záujmovej oblasti nachádzajú. Z dôvodu presnej lokalizácie potrubí je potrebné ručne vykopať sondu nad potrubím. Vytýčenie vodovodu a kanalizácie na požiadanie cez objednávku zabezpečíme.

- 2/ Pri realizácii všetkých stavebných prác (pätky , mosty , prekládky , terénne úpravy atď.) požadujeme naše podzemné vedenia plne rešpektovať, aby nedošlo k ich poškodeniu - neznižovať krytie vodovodu. Pri realizácii výkopových prác dodržať ustanovenia STN 73 6005 pri križovaní a súbahu inž. sietí .
- 3/ Žiadame dodržať ochranné pásma vodovodov podľa zákona 442 /2002 zb.z. §19.
- 4/ V rámci stavebných prác žiadame zdvihnúť do úrovne budúcej nivelety terénu poklopy ovládacích uzáverov a hydrantov vodovodu. Ich funkčnosť požadujeme preveriť pri kolaudácii stavby za prítomnosti nášho pracovníka z prevádzky SVS a.s. Žilina .
- 5/ Všetky úpravy na našich vedeniach (uloženie potrubia do chráničky, do kolektora, osadenie armatúrnych vodovodných šacht, ako aj prepojovacie práce) prevádzať za našej účasti. *
- 6/ Ťažké vstupné štvorcové poklopy na vodovodných šachtách v zelenom páse žiadame zaistiť podperným blokom proti vylomeniu v okách.
- 7/ ~~Vodovodnú prípojku pre ľavé odpočívadlo Turie obj. 533-00 vzhľadom k potrebe sociálnej vody~~
~~bez potreby pitnej vody odsúhlasujeme HDPE 100 D63x3,8 nie PVC DN 100.~~
Vodomer odúhlasujeme $Q_n = 6 \text{ m}^3/\text{h}$ (DN 25). Redukčný ventil umiestniť pred vodomerom, t.j. do prvej šachty (vodomernej) na vodovodnej prípojke.
- 8/ Upozorňujeme, že vodovodná prípojka bude napojená nie na rozvodnú sieť, ale na privod vody v VZ. Zásobovanie z tohoto potrubia je bez akumulácie, takže v prípade odstavenia vodného zdroja, alebo revizie na potrubí DN 225 bude dodávka pitnej vody prerušená.
- 9/ Navrhnuté mechanické ~~vzdušníky na vodovodnom potrubí~~ zameniť za automatické vzdušníky.
- 10/ Lomy na vodovodných prekládkach navrhovať ~~nie kolmé ale~~ vyskladať oblúkmi.
- 11/ Na ocelovom potrubí DN 700 odskúšať neporušenosť vonkajšej izolácie ~~iskrovou skúškou~~.
- 12/ Nad HDPE potrubím umiestniť vyhľadávací vodič ~~AYKY 2x4mm² resp. CYKY 2x2,5 mm²~~ nie AY 6 mm².
- 13/ Množstvo potreby pitnej vody pre zásobovanie objektov ľavé odpočívadlo Turie zabezpečíme do kapacity vodovodnej prípojky DN 50 prietochného množstva osadeného vodomeru DN 25 ako aj tlakových pomerov v danej lokalite. Vzhľadom k veľkej dĺžke vodovodnej prípojky a občasného odberu nebude dodávaná voda spĺňať parametre pitnej vody. Pre potreby pitnej vody bude potrebné zriadiť tesne pred odberom vody v objekte zariadenie na dezinfekciu vody.
- 14/ Pred zásypom stavebnej ryhy požadujeme prizvať pracovníka prevádzky SVS a.s. OZ 01 Žilina-Čadca ku kontrole stavu vykonaných prác či nedošlo k poškodeniu našich zariadení, podobne ho požadujeme prizvať aj ku tlakovým skúškam vodovodného potrubia, ktoré je potrebné vykonať v zmysle STN 75 54 03 .
- 15/ Po zrealizovaní stavby je potrebné do PD realizačného vyznačiť všetky zmeny pokládky potrubia a prípojok oproti pôvodnému návrhu.
- 16/ V zmysle pravidiel o preložkách verejného vodovodu č.19/2003 , vydanými SVS a.s. GR Žilina požadujeme nasledovné :
 - Preložku predmetných úsekov vodovodných privádzačov DN 225,150,125 a zásobných vodovodných potrubí DN 200 a DN 700 zrealizovať na vlastné náklady stavebníka, vrátane náhrady za nútené obmedzenie užívania nehnuteľnosti.
 - Žiadame stavebníka , aby pri žiadosti o stavebné povolenie preložky vodovodov požiadal vodohospodársky orgán o zriadenie vecného bremena na preložkou dotknutých pozemkoch vrátane pásiem ochrany vodovodnej preložky .

- Vybudovanú preložku vodovodov odovzdať našej spoločnosti a to v deň nadobudnutia právoplatnosti kolaudačného rozhodnutia. Odovzdanie vybudovanej preložky vodovodu bude uskutočnené „Protokolom o odovzdaní a prevzatí stavby„.
 - Žiadame stavebníka, aby po dobudovaní preložky vodovodu požiadal vodohospodársky orgán – stavebný úrad – o kolaudáciu a po zvolaní kolaudačného konania požiadal našu spoločnosť o napojenie preložky vodovodov na existujúce vodovody.
 - Žiadame stavebníka, aby v pásme ochrany jestvujúcich vodovodov nevykonával stavebnú činnosť súvisiacu s realizáciou stavby, ktorá preložku vodovodov vyvolala, až do skolaudovania preložky vodovodov.
- 17/ Uzatvoriť zmluvu o budúcom prevádzkovaní novovybudovaných vodohospodárskych zariadení.
- 18/ Žiadame odovzdať na SVS a.s. Žilina geodetické zameranie skutkového stavu stavby so spracovaním v polárnych súradniciach pre vynesenie do programu Microstation (digitálna mapa) s vynesením do súboru *.dgn, pred spracovaním konzultovať s Ing. Vaškovou (správcom GIS-u na našom závode), ako aj výkresy skutočného vyhotovenia stavby (v papierovej forme).
- 19/ Do rozpočtu prekládok vodovodov je potrebné zahrnúť náklady na vyvodnenie, napustenie preplach vodovodného potrubia s nasledovným odberom a rozborom vzoriek pit. vód.

V PSP žiadame opraviť dimenziu VP podľa pripomienky č. 7,10,12/. Ostatné technické pripomienky zapracovať do realizačného projektu. Realizačný projekt žiadame zaslať na odsúhlasenie.

S pozdravom

SEVEROSLOVÁCKA VODÁRENSKÁ
SPOL. A.S.
ODĚTNÝ ZÁVOD ŽILINA - ČADCA
Bôrická cesta 154, 010 57 ŽILINA

Ing. Jozef Lučivňák
investičný námestník

Prílohy: DSP – Pracovný dokument si ponechávame pre účely kontroly stavby

Na vedomie: Národná diaľničná spoločnosť a.s. Bratislava, Mlynské Nivy 45, 826 19 Bratislava



SEVEROSLOVENSKÉ VODÁRNE A KANALIZÁCIE, a.s.
Bôrická cesta 1960, 010 57 Žilina

Národná diaľničná spoločnosť, a.s. Bratislava	
Dátum 18. 05 2007	
Evidenčné číslo : 18554	Číslo spisu :
Prílohy, listy:	Vybavuje:

Ing. Polakovičová Lucia
A.Hlinku 4
917 01 Trnava

Váš list číslo/zo dňa:

Naše číslo:
4519/66.4 – 44/Gš/2007

Vybavuje:
Gašiaková/041-7071778

Žilina:
3.5.2007

Vec **Diaľnica D1 Lietavská Lúčka – Višňové, SSÚD Žilina**

- **Objekt 754-00** - Prípojka vodovodu pitnej vody – zmena bodu napojenia a trasovania prípojky, umiestnenia VŠ a zmena materiálu prípojky
- **Objekt 753-00** Kanalizačná prípojka k SSÚD – napojenie na obecnú kanalizáciu
- vyjadrenie k PD

Obdržali sme od Vás aktualizovanú projektovú dokumentáciu (PD) horeuvedenej akcie so žiadosťou o vyjadrenie.

obj. č. 754-00 – Prípojka vodovodu pitnej vody

Prípojka rieši dodávku vody pre SSÚD Žilina s napojením na zásobovacie potrubie DN 200 z VDJ L.Lúčka. Prípojka je dimenzovaná i na potrebu požiarnej vody pre SSÚD Žilina. Vodovodná prípojka je navrhnutá z HDPE D 160x11,8 mm v dĺžke 238,5 m. Napojenie na zásobovacie potrubie DN 200 sa zrealizuje pomocou navrtávacieho pásu v zelenom páse. Trasa prípojky bude situovaná v okraji jestvujúcej príjazdovej cesty. Na vodovodnej prípojke 6 m od bodu napojenia na vodovod sa zriadi monolitická vodomerná šachta (VŠ) (1400x3800x1800 mm) s vodomernou zostavou a fakturačným vodomermom združeným Sensus Meitwin DN 50. Na vodovode sú navrhnuté podľa terénu 2ks vzdušníky a 2ks kalníky. Potrubie bude uložené na lôžku 10cm s obsypom 30cm. Nad potrubím bude umiestnený vyhladávací vodič AYKY 2x4mm². VP bude ukončená v ATS stanici v areáli SSÚD, kde bude pokračovať obj. č. 755-00. Popod diaľ. privádzač Žilina-Rajec (km 1,458) bude uložená VP v oc. chráničke DN 350 dl. 21m na klzných objímkach. Horná hrana chráničky sa ukončí zaslepovacou manžetou, dolná bude zaústená do armatúrnej šachty.

Potreba pitnej vody:

Prevádzková budova SSÚD spolu 3 940 l/d

30 administratívnych prac a 12 zamestnancov 42 x 65 = 2730 l/d

50 obedov-výdaj jedál 50 x 5 = 250 l/d
8lôžok-pohotovostné ubytovanie 8 x 120 = 960 l/d

Prevádzková budova DOPZspolu 1560 l/d

24 zamestnancov 24x 65 = 1 560 l/d

Sklad MTZspolu 150 l/d

1 pracovník..... 1 x 150 = 150 l/d

Sklad soli (výroba soľanky): technologická voda

$Q_{\max} = Q_p = 30 \text{ m}^3/\text{d} = 30\,000 \text{ l/d}$

$Q_{h\max} = 1,042 \text{ l/s}$

Budova údržby mechanizmov spolu 4 260 l/d

7 administratívnych pracovníkov 7 x 60 = 420 l/d

32 technický personál 42 x 120 = 3 840 l/d

Prevádzková budova HaZZ spolu 2600 l/d

40 zamestnancov 40 x 65 = 2 600 l/d

Celková potreba vody : $Q_p = 1,02 \text{ l/s}$ $Q_{d\max} = 1,63 \text{ l/s}$
 $Q_{h\max} = 2,94 \text{ l/s}$ $Q_{\text{roč.}} = 7\,058 \text{ m}^3/\text{r}$

Potreba požiarnej vody: $Q_{\text{pož.}} = 13 \text{ l/s}$

obj. č. 753-00 Kanalizačná prípojka k SSÚD

Kanalizačná prípojka, do ktorej budú zaústené splaškové O.V. bude vybudovaná z PVC-U korugované DN 300 v dl. 238,24m. Zaústenie bude do šachty Š30 na novovybudovanej kanalizácii v obci L.Lúčka-časť Ílové. Popod diaľ. privádzač bude uložená v oc. chráničke DN 600 dl. 21m na klzných objímkach a medzipriestor sa vyplní betónovou zmesou. Na KP budú osadené kanalizačné šachty VOD-EKO $\phi 1000$. Kanalizácia bude uložená na lôžku 15cm s obsypom 30cm v sklone 8%, 5% a 2%.

Predloženú DSP odsúhlasujeme s nasledovnými podmienkami:

1. Vodovodnú prípojku vybudovať z materiálu – presný názov HDPE 100 PN 10 D 160x9,5.
2. Množstvo potreby pitnej a vnútornej požiarnej vody pre zásobovanie SSÚD zabezpečíme do kapacity navrhovanej vodovodnej prípojky HDPE D 160 (DN 150mm) a prietoku množstva osadeného vodomeru DN 50 ako aj tlakových pomerov v danej lokalite.
3. Keďže bude potreba požiarnej vody zabezpečovaná priamo zo zásobného potrubia bez akumulácie, žiadame uvedené množstvo požiarnej vody odobrať iba v prípade požiaru. Ak nebude dodržaná táto podmienka, budeme to pokladať za porušenie zmluvného odberu vody.
4. S prihliadnutím na možné prevádzkové manipulácie v systéme verejného vodovodu (obtok z VDJ), žiadame riešiť rozvodnú sieť v areáli o PN 10 – PE.
5. Vzhľadom na napojenie ATS priamo na sieť žiadame pre elimináciu tlakových rázov, prípadne nepriaznivých vplyvov na zásobovanie na sieti riešiť zapínanie a vypínanie čerpadiel ATS cez

frekvenčný menič.

6. Pre hodnotenie dodávky vody (kvality, množstva a tlaku vody) pre riešený objekt bude vzhľadom na dĺžku prípojky rozhodujúce miesto jej napojenia – vodomerná šachta, kde žiadame zriadiť vzorkovací vývod. V prípade, že sa budú vyskytovať nedostatky vody, bude nutné uvažovať v mieste spotrebiska s vhodným spôsobom dezinfekcie vody vo väzbe na chod ATS.
7. Združený vodomerný zabezpečíme na náklady investora v zmysle cenníka výkonov a služieb SEVAK a.s. Vodomerný musí byť osadený do doby predpokladaného odberu vody.
8. Na dne vodomernej šachty vybudovať spádový betón so sklonom 5% ku plytkej kalovej záchytke, z ktorej riešiť odpad zo šachty alebo odčerpávanie vody. Kalovú záchytку riešiť pod poklopom šachty.
9. Vo vodomernej šachte riešiť podperný blok pod ukľudňujúci kus.
10. Vytyčovací vodič vyviesť do VŠ a do poklopu uličného ventilu. Potrubie v chráničke uložiť na RACI objímku.
11. Žiadame dodržať ochranné pásma vodovodov podľa zákona 442 /2002 zb.z. §19.
12. Dopyjenie kanalizačnej prípojky do verejnej kanalizácie bude možné až po dobudovaní, skolaudovaní, vydaní užívacieho povolenia a odovzdaní splaškovej kanalizácie medzi zainteresovanými. Do verejnej kanalizácie zaústiť len splaškové odpadové vody.
13. Dopyjenie KP do VK zrealizujú pracovníci SEVAK, a.s.

Pred napojením objektu na VV a VK a zahájením zemných prác stavebník :

14. Písomne požiadajú o zriadenie VP a KP na predpísaných tlačivách „Žiadosť o zriadenie vodovodnej prípojky“ a „Žiadosť o zriadenie kanalizačnej prípojky“ a splní formálne a technické požiadavky, potrebné pre zriadenie VP a KP. Tlačivo a potrebné informácie pre zriadenie VP a KP poskytnú príslušný zamestnanec SEVAK, a.s. .
15. Požiadajú o vytýčenie podzemných vedení, ktoré sa nachádzajú v záujmovom území a zabezpečí, aby pri realizácii VP a KP bola dodržaná STN 73 6005 pri súbehu a križovaní VP a KP s ostatnými vedeniami .
16. Pred zásypom vodovodnej a kanalizačnej prípojky (ku skúške vodotesnosti STN 756910) požadujeme prizvať našich pracovníkov ku kontrole stavu vykonaných prác, uloženie VP a KP (lôžko, obsyp), ako aj prevedenia VŠ a revíznej KŠ 1.

Upozornenie : V zmysle zákona č.442/2002 Z.z. o verejných vodovodoch a kanalizáciách § 4 odsek 7 a 8 vlastníka vodovodnej a kanalizačnej prípojky je povinný zabezpečiť opravy a údržbu vodovodnej a kanalizačnej prípojky na vlastné náklady .

S pozdravom

SEVEROSLOVENSKÁ
VODÁRNE A KANALIZÁCIE, a.s.

Bôrnická cesta 1960

010 57 ŽILINA

③

Ing. Jozef Lučivňák
investičný riaditeľ



SEVEROSLOVENSKÉ VODÁRNE A KANALIZÁCIE, a. s.
Bôrická cesta 1960, 010 57 Žilina

Národná diaľničná spoločnosť a.s.
Mlynské nivy 45
821 09 Bratislava

Váš list číslo/zo dňa:

Naše číslo:

/66.4 – 44/Gš/2007

Vybavuje:

Gašiaková/041-7071778

Žilina:

22.5.2007

Vec Diaľnica D1 Lietavská Lúčka – Višňové, SSÚD Žilina

- Objekt 751-00 – Vonkajšia kanalizácia dažďová
- Objekt 752-00 – Vonkajšia kanalizácia splašková
- Objekt 755-00 – Rozvod vodovodu pitnej vody
- vyjadrenie k PD

Na uvedené objekty bolo vydané vyjadrenie č. 8807/66.4-29/Ing.Jur/2005 zo dňa 8.12.2005.
K navrhovaným objektom nemáme pripomienky.

S pozdravom

SEVEROSLOVENSKÉ
VODÁRNE A KANALIZÁCIE, a.s.
Bôrická cesta 1960
010 57 ŽILINA

Ing. Jozef Lučivňák
investičný riaditeľ

Zapísaná v obchodnom registri Okresného súdu Žilina, odd.: Sa, vl. č. 10546/L
IČO : 36 672 297
IČ DPH : SK2022238900
Bankové spojenie : 12404432/0200

tel.: +421 (0) 41 707 17 11
fax: +421 (0) 41 707 17 56
e-mail: katarina_gasiakova@za.svsas.sk
<http://www.sevak.sk>



SEVEROSLOVENSKÁ VODÁRENSKÁ SPOLOČNOSŤ, a.s.

Očistecný závod D1 Žilina - Čadca
Boridá cesta 1960, 010 57 Žilina

ODOSLANÉ

7.12.2005

Ing. Polakovičová Lucia

A. Hlinku č.4

917 01 TRNAVA

Váš list číslo/zo dňa

Naše číslo 8807/66.4-29/Ing.Jur/2005 Vybavuje/linka: Ing. Jurgová Žilina: 8.12.2005

Vec: Diaľnica D1 Lietavská Lúčka – Višňové, SSÚD Žilina

- obj. č.751-00 Vonkajšia kanalizácia dažďová**
- obj. č.752-00 Vonkajšia kanalizácia splašková**
- obj. č.753-00 Kanalizačná prípojka k SSÚD**
- obj. č.754-00 Prípojka vodovodu pitnej vody**
- obj. č.755-00 Rozvod vodovodu pitnej vody**

Zaslali ste na náš závod žiadosť o vyjadrenie k dokumentácii na stavebné povolenie (DSP) vyššie uvedených objektov SSÚD.

obj. č.751-00 Vonkajšia kanalizácia dažďová

Na odvedenie dažďových O.V. z areálu SSÚD ako aj prívalových vôd z územia nad SSÚD (prostredníctvom obj.č. 720-00) sa vybuduje dažďová kanalizácia - stoka „A“ „A-1“ „A-2“ „A-1-3“ „A-3“ z PVC a ŽB DN 600, 400, 300 v dl. 604,4m. Na kanalizácii na hranici nehnuteľnosti bude osadený merný objekt. Zaústenie stoky bude do upraveného potoka obj.č.340-00 D1, kde sa zriadi výustný objekt. Zaolejované O.V. budú pred zaústením prečistené v ORL 1 –KL 30/2 sll, ORL 2 –KL 40/2 sll, ORL 3 –KL 20/2 sll. Kanalizácia DN 600 popod oporný múr bude uložená v oc. chráničky DN 1200 dl. 5m a medzipriestor sa vyplní betónovou zmesou. Na prechod medzi hornou a dolnou etážou sa zriadi spádovisko. Na kanalizácii bude osadených 62ks kanalizačných šacht typ VOD-EKO a 10ks spádoviskových šacht $\phi 1000$. Kanalizácia bude uložená na lôžku 15cm s obsypom 30cm.

Celkové množstvo odvádzaných dažďových O.V. bude $Q_{\text{daž.celk.}} = 372,15 \text{ l/s}$

obj. č.752-00 Vonkajšia kanalizácia splašková

Na odvedenie splaškových O.V. zo sociálnych a hygienických zariadení areálu SSÚD sa vybuduje splašková kanalizácia - stoka „A“ „A-1“ „A-2“ „A-3“ „A-4“ z PVC 300 v dl. 287,45m. Zaústenie stoky bude do šachty č. 9 obj.č. 753-00. Pred zaústením sa zriadi na kanalizácii merný objekt (Palmerov žľab). Kanalizácia DN 300 popod oporný múr bude uložená v oc. chráničke DN 600 dl. 5m a medzipriestor sa vyplní betónovou zmesou. Na prechod medzi hornou a dolnou etážou sa zriadi spádovisko. Na kanalizácii bude osadených 16ks kanalizačných šacht typ VOD-EKO a 3ks spádoviskových šacht $\phi 1000$. Kanalizácia bude uložená na lôžku 15cm s obsypom 30cm.

Celkové množstvo odvádzaných splaškových O.V. bude totožné potrebe pitnej vody t.j. :

$Q_{\text{hmax.}} = 2,94 \text{ l/s}$

obj. 753-00 Kanalizačná prípojka k SSÚD

Kanalizačná prípojka, do ktorej budú zaústené splaškové O.V. cez obj. č. 752-00 bude vybudovaná z PVC-U korugované DN 300 v dl. 238,24m. Zaústenie bude do šachty Š30 na novovybudovanej kanalizácii v ílovom, ktorá sa nachádza pri cintoríne v obci L.Lúčka. Popod diaľ. privádzač bude uložená v oc. chráničke DN 600 dl. 21m na klzných objímkach a medzipriestor sa vyplní betónovou zmesou. KP bude vybudovaná v súbehu s VP. Na KP budú osadené kanalizačné šachty 8ks VOD-EKO $\phi 1000$. Kanalizácia bude uložená na lôžku 15cm s obsypom 30cm v sklone 8%, 5% a 2%.

obj. č.754-00 Prípojka vodovodu pitnej vody

SSÚD bude zásobované pitnou a požiarňou vodou cez vodovodnú prípojku PVC DN 150 dl. 228,5. Napojenie bude zo zásobného vodovodného potrubia LT DN 600 pri cintoríne. V bode napojenia je navrhovaná vodomerná šachta (VŠ) (1500x3000x1800)mm s vodomernou zostavou a fakturačným združeným vodomermom WPV DN 80. Na vodovode sú navrhnuté podľa terénu 2ks vzdušníky a 2ks kalníky. Potrubie bude uložené na lôžku 15cm s obsypom 30cm. Nad potrubím bude umiestnený vyhľadávací vodič AY 6 mm². VP bude ukončená v ATS stanici v areáli SSÚD, kde bude pokračovať obj. č. 755-00. Popod diaľ. privádzač bude uložená VP z LT rúr v oc. chráničke DN 350 dl. 21m na klzných objímkach. Horná a dolná hrana chráničky sa ukončí zaslepovacou manžetou. V najnižšom bode chráničky sa navarí rúrka DN 50 s vyvedením na povrch terénu s prekrytím hydrantovým poklopom na kontrolu úniku vody v chráničke.

Potreba pitnej vody:

Prevádzková budova SSÚD spolu 3 940 l/d
30 administratívnych prac a 12 zamestnancov 42 x 65 = 2 730 l/d
50 obedov-výdaj jedál 50 x 5 = 250 l/d
8lôžok-pohotovostné ubytovanie 8 x 120 = 960

Prevádzková budova DOPZ

24 zamestnancov 24 x 65 = 1 560 l/d

Sklad MTZ

1 pracovník..... 1 x 150 = 150 l/d

Sklad soli (výroba solanky)

$Q_{\max} = Q_p = 30 \text{ m}^3/\text{d} = 30\,000 \text{ l/d}$

$Q_{h\max} = 1,042 \text{ l/s}$

Budova údržby mechanizmov spolu 4 260 l/d

7 administratívnych pracovníkov 7 x 60 = 420 l/d

32 technický personál 42 x 120 = 5 040 l/d

Prevádzková budova HaZZ

40 zamestnancov 40 x 65 = 2 600 l/d

SPOLU : $Q_p = 1,02 \text{ l/s}$

$Q_{d\max} = 1,63 \text{ l/s}$

$Q_{h\max} = 2,94 \text{ l/s}$

$Q_{\text{roč.}} = 7\,058 \text{ m}^3/\text{r}$

Potreba požiarnej vody:

$Q_{\text{pož.}} = 13,3 \text{ l/s}$

obj. č.755-00 Rozvod vodovodu pitnej vody

Areál SSÚD bude zásobovaný vodou z verejného vodovodu – pre pitné, hygienické požiarne resp. technologické účely prostredníctvom objektov č.754-00 a ATS (756-00, 756-11). V areáli bude vybudovaná okružná sieť PVC DN 150 – RAD 1 dl. 681,88m a odbočujúca vetva PVC DN 100 – RAD 2 dl. 154,96m. Na trase vodovodu sú navrhnuté podzemné hydranty 15ks. Potrubie bude uložené na lôžku 15cm s obsypom 30cm. Nad potrubím bude umiestnený vyhľadávací vodič AY 6 mm². Potrubie uložené vo veľkých sklonoch max 48,57% bude fixované priečnymi opornými prahmi.

Predloženú DSP neodsúhlasujeme s nasledovných dôvodov:

- 1/ Nesúhlasíme s napojením vodovodnej prípojky SSÚD (obj.č.754-00 prípojka vodovodu pitnej vody) DN 150 na vodovodný privádzač LT DN 600 (v skutočnosti je to oc. DN 700) a vybudovať VŠ v bode napojenia.. Napojenie riešiť zo zásobného vodovodného potrubia PVC DN 200, ktorý ide súbežne s potrubím DN 700.
- 2/ V blízkosti lomu potrubia pri ceste sa už nachádza jedna VŠ na vodovode DN 200 so 4-mi vodomermi. Túto šachtu nie je možné využiť. VŠ vybudovať max 10m za bodom napojenia na vhodnom mieste, najlepšie v zelenom páse alebo na okraji cesty. Na prevedenie požadovaného množstva požiarnej vody $Q_{pož.} = 13,3 \text{ l/s}$ a sociálnej vody $Q_{hmax} = 2,94 \text{ l/s}$ postačuje združený vodomer SENSUS meitwin DN 50 $Q_n = 50 \text{ m}^3/\text{h}$, $Q_{max} = 25 \text{ l/s}$, $Q_{min} = 0,0138 \text{ l/s}$.
- 3/ VŠ odvodniť do dažďovej KP, do dažďovej kanalizácie diaľ. privádzača, resp. do cestného rigolu, aby nedošlo k zatopeniu vodomera pri privalových dažďoch a netesnosti VŠ. Vstupný komín vodomernej šachty navrhnuť hlboký min 40cm, nie 27,5cm.
- 4/ Novonavrhovanú vodovodnú prípojku a rozvod vody v areáli DN 150 realizovať z mat. HDPE nie z PVC.
- 5/ Nad HDPE potrubím umiestniť vyhľadávací vodič AYKY 2x4mm² resp. CYKY 2x2,5 mm² nie AY 6 mm².
- 6/ Chráničku pod diaľničným privádzačom DN 350 na vodovodnej prípojke DN 150 zaistiť v najnižšom bode do armatúrnej šachty, v ktorej bude kalník. Šachtu odvodniť cez zasúvadlový uzáver do dažďovej kanalizácie, resp. do cestného rigola.
- 7/ Upozorňujeme, že v ceste pri cintoríne sa toho času verejná kanalizácia v našej správe nenachádza. V rámci ISPI je odkanalizovanie Lietavskej Lúčky časť íľové toho času vo výstavbe DN 300 so zaústením do jednotnej kanalizácie v obci za Rajčankou.

Uvedené zmeny projektu obj.č.754-00 sme Vám do situácie, pozdĺžneho profilu, kladačského plán, výkresu VŠ a technickej správy vyznačili.

Opravený PSP o naše pripomienky zaslať na odsúhlasenie.

pozdravom

SEVEROSLOVENSÁ VODÁRENSKÁ
SPOLUČNOSŤ a.s.

ODŠTEPNÝ ZÁVOD 16 ZILINA - ČADCA
Bôrčická cesta 1966 04007 ZILINA

Ing. Jozef Lučivňák
investičný námestník

Prílohy: DSP



SEVEROSLOVENSKÉ VODÁRNE A KANALIZÁCIE, a. s.
Bôrnická cesta 1960, 010 57 Žilina

02.04.2008

GEOCONSULT s.r.o.
INŽINIERSKO-PROJEKTOVÁ ČINNOSŤ
MILETIČOVA 21
P.O.BOX 34
820 05 BRATISLAVA

Váš list číslo/zo dňa:

Naše číslo:

Vybavuje/linka:

Žilina:

3251/66.4 – 44/Gš/2008

Gašiaková

26.3.2008

Vec: Diaľnica D1 Lietavská Lúčka - Višňové

Obj.522 – 00 Preložka vodovodného privádzača DN 225 km 2,310

Obj.523 – 00 Preložka vodovodného privádzača DN 150 a DN 125 km 2,535

Obj.527 – 00 Preložka vodovodu DN 200 v križovatke Lietavská Lúčka

Obj.528 – 00 Preložka vodovodu DN 700 v križovatke Lietavská Lúčka

Obj.533 – 00 Vonkajší vodovod pitný – Pavé odpočívadlo Turie

Zaslali ste na náš závod žiadosť o vyjadrenie k dokumentácii na ponuku (DP) vyššieuvedených objektov diaľnice D1 Lietavská Lúčka – Višňové.

K predloženej žiadosti zasielame nasledovné stanovisko:

1. S predloženou PD pre DP súhlasíme. Žiadame dodržať podmienky vyjadrenia č. 6046/66.4-29/Ing.Jur/2005 zo dňa 10.11.2005.
2. V PD – Obj. 533 – 00 žiadame zosúladiť technickú správu s výkresovou časťou.
3. V zmysle zákona č. 442/2002 Z.z. § 35 ods.6 žiadame vyvolané preložky vodovodov odovzdať do správy SEVAK a.s. po vydaní kolaudačného rozhodnutia vrátane príslušnej dokumentácie skutočného zrealizovania stavby a súvisiacich dokladov.

S pozdravom

SEVEROSLOVENSKÉ
VODÁRNE A KANALIZÁCIE, a.s.
Bôrnická cesta 1960
010 57 ŽILINA

Ing. Jozef Lučivňák
investičný riaditeľ

Na vedomie: Národná diaľničná spoločnosť a.s. Bratislava, Mlynské Nivy 45, 826 19 Bratislava

Dagje	22.04.2008
Zinbeide	8/3
Lengte	3
	535 y.kyo

J. Veldman

Elektro Telefon, a. s.
Karačova 10
825 16 Bratislava 68

**ŽIADOSŤ O VYJADRENIE
O EXISTENCII TELEKOMUNIKAČNÝCH ZARIADENÍ
PREVÁDZKOVATEĽA-ORANGE SLOVENSKO a. s.**

I.

P. č. BB 1043/2007

P.č. UC2BB

NDS a.s.

Michlovský s.r.o.
Turoň Zdeno, 0907 748 032
UC2-údržbové centrum B.Bystrica
Zvolenská cesta 21
97405 Banská Bystrica

.....
žiadateľ

.....
adresát

Žiadam o vydanie vyjadrenia o existencii telekomunikačných zariadení (ďalej len TKZ) na
stavebnú akciu* –práce*

D1 Lietavská Lúčka - Višňové

.....
(názov stavebnej akcie – označenie prác)

Presné miesto vykonávania prác a katastrálne územie:

Lietavská Lúčka - Višňové
.....

Pre vymedzenie rozsahu prác, ktorými môžu byť TKZ dotknuté
a/* príkladám situačný výkres stavebnej akcie č..... v mierke.....
vyhotovený v rámci projektu s názvom.....
projektantom.....
b/* ohraničujem miesto konania prác (kde sa ne-vypracováva projektová dokumentácia) takto:
.....
.....

Vyjadrenie požadujem na účely:vytýčenie existujúcej opt. trasy- územného rozhodnutia* -
stavebného povolenia*predrealizačný projekt-zabezpečenia bezprostrednej ochrany TKZ pred
poškodením prácami, ktoré sa začnú (termín)*.....

V Banskej Bystrici , dňa 21.9.2007

Žiadateľ: Petrovič

* čo sa nehodí prečiarknite

.....
(správca TKZ)

Číslo **BB 1043/2007** Vybavuje: Mário Vengrín, 0908 945 136, V Banskej Bystrici 3.10.2007

Pri realizácii Vami plánovanej **stavebnej akcie* - vymedzených prác*** podľa časti 1.
Tohto tlačiva **dôjde* nedôjde*** k styku s TKZ prevádzkovateľa: Orange Slovensko, a.s.Bratislava
Existujúce TKZ sú chránené ochranným pásmom. V káblovej ryhe sú uložené HDPE trubky, optické káble a spojky rôznej funkčnosti.
(Údaje o technickom stave PTZ je možné poskytnúť po náležito zdôvodnenej potrebe pri ich vytyčovaní.)

Vyzývame Vás preto, aby sa k nám **destavil*** Vami poverený pracovník dňa
na doplnenie údajov *zakreslenie existujúcich TKZ do Vašich podkladov,* ktorý predloží doklady o vlastníctve, alebo splnomocnenie na konanie v tejto veci.

Pri projektovaní stavieb dodržať priestorovú normu STN 736005 a ustanovenia zákona o elektronických komunikáciach č. 610/2003 Z.z. o ochrane sietí a zariadení. Pri križení sietí, tesných súbehoch, pri budovaní nových komunikácií a spevnených plôch, pokiaľ nedochádza k prekládke, optickú trasu mechanicky chrániť žľabovaním. Všetka vynútené práce výstavbou na ochrane TKZ a prekládky trasy riešiť samostatným projektom odsúhlaseným na ORANGE Slovensko, a.s. Mechanická ochrana a prekládka budú realizované v plnej výške na náklady investora.

Obdobné vyjadrenie sa musí vyžiadať:

- o existencii rádiokomunikačných zariadení (pri stavbách nadzemných objektov) od prevádzkovateľa Orange Slovensko, a.s.

Upozorňujeme, že

1/ vo Vašom záujmovom území sa môže nachádzať TKZ iných prevádzkovateľov a televízne káblové rozvody,

2/v záujme ochrany televíznych káblových rozvodov a pri stavbách nadzemných objektov v záujme ochrany príjmu televízneho a rozhlasového signálu, alebo prevádzky povolených rádiokomunikačných prostriedkov, určí neopomenuteľných účastníkov územného konania príslušný stavebný úrad.

Pri akýchkoľvek prácach, ktorými môžu byť ohrozené alebo poškodené TKZ, ste povinný vykonať všetky objektívne účinné ochranné opatrenia najmä tým, že zabezpečíte:

- **pred začatím zemných prác vytýčenie a vyznačenie polohy TKZ priamo na povrchu terénu**
- preukázateľné oboznámenie pracovníkov, ktorí budú vykonávať zemné práce, s vytýčenou a vyznačenou polohou tohto TKZ,
- upozornenie pracovníkov vykonávajúcich zemné práce na možnú polohovú odchýlku +/- 30 cm skutočného uloženia TKZ od vyznačenej polohy na povrchu terénu
- nad trasou PTZ dodržiavať zákaz prechádzania ťažkými vozidlami, kým sa nevykoná ochrana proti mechanickému poškodeniu,
- nad trasou PTZ dodržiavať zákaz skládok a budovania zariadení, ktoré by znemožňovali prístup k PTZ,
- bez súhlasu prevádzkovateľa PTZ neznižovať a nezvyšovať vrstvu zeminy nad PTZ,
- upozornenie pracovníkov, aby pri prácach v miestach výskytu vedení a zariadení pracovali s najväčšou opatrnosťou a bezpodmienečne nepoužívali nevhodné náradie (napr. hĺbiace stroje) vo vzdialenosti najmenej 1 m (v ochrannom pásme 1,5 m) na každú stranu od vyznačenej polohy TKZ,
- aby odkryté PTZ boli riadne zabezpečené proti ohrozeniu a poškodeniu
- zhutnenie zeminy pod káblami pred ich zakrytím (zasypaním),
- aby bezodkladne oznámili každé poškodenie TKZ na tel. Číslo 033 / 77 320 32 , mob. 0907 721 378
- overenie výškového uloženia TKZ ručnými sondami (vzhľadom na to, že nezodpovedáme za zmeny priestorového uloženia PTZ vykonané bez nášho vedomia),
- ďalšie podmienky:

Súhlasíme s realizáciou D1 Lietavská Lúčka - Višňové .

-
- čo sa nehodí prečiarknite

III.

Nedodržanie podmienok ochrany TKZ je porušením právnej povinnosti podľa § 66 zákona č. 610/2003 Z. z.

Vytýčenie TKZ, urobíme na základe samostatnej objednávky do 15 pracovných dní od jej obdržania (1x bezplatne). Na objednávke v dvoch vyhotoveniach uveďte číslo vyjadrenia o existencii TKZ a dátum jeho vydania

Toto vyjadrenie platí len v rozsahu nami overenej dokumentácie akcie a pre rozsah prác vyznačených alebo vymedzených v I. časti tohto tlačiva.

Toto vyjadrenie stráca platnosť dňa 3.4.2008

Polohu TKZ posúdil*, alebo ~~do označených podkladov zakreslil*~~:
pán Mário Vengrín číslo OP.....

Pri posúdení*, alebo zákrese bola použitá technická dokumentácia prevádzkovateľa :

knihy plánov:

výkresy: mapa širších vzťahov

PTZ sú v dotknutom území zakreslené len orientačne. Počet káblov v káblovej ryhe bude upresnený pri vytýčení. Za zakreslenie všetkých existujúcich TKZ do projektovej dokumentácie však podľa § 69 ods. 7 zákona č. 610/2003 Z.z.o telekomunikáciách zodpovedá projektant!

Miesto stavby : D1 Lietavská Lúčka - Višňové

Ulica : D1

Katastrálne územie: D1 Lietavská Lúčka - Višňové

Parcelné číslo :

Objednávku na vytýčenie prosím poslať na adresu:

Orange Slovensko a.s.
Ing. BOHUŠ Martin
Jegorovova 28
974 01 Banská Bystrica

Pre urýchlenie vybavenia možno poslať aj fax:

Orange: 048/44 520 91

Fy Michlovský: 048/41 616 42
e-mail: michlovsky.bb@michlovsky.sk

MICHLOVSKÝ, spol. s r.o.
Letná 796/9, 921 01 Piešťany
IČO:36 230 537 IČ DPH:SK 2020168723
①

.....
za správcu TKZ
Mário Vengrín

* čo sa nehodí prečiarknite

III.

Nedodržanie podmienok ochrany TKZ je porušením právnej povinnosti podľa § 66 zákona č. 610/2003 Z. z.

Vytýčenie TKZ, urobíme na základe samostatnej objednávky do 15 pracovných dní od jej obdržania (1x bezplatne). Na objednávke v dvoch vyhotoveniach uveďte číslo vyjadrenia o existencii TKZ a dátum jeho vydania

Toto vyjadrenie platí len v rozsahu nami overenej dokumentácie akcie a pre rozsah prác vyznačených alebo vymedzených v I. časti tohto tlačiva.

Toto vyjadrenie stráca platnosť dňa 3.4.2008

Polohu TKZ posúdil*, alebo do označených podkladov zakreslil*:

pán Mário Vengrín číslo OP.....

Pri posúdení*, alebo zákrese bola použitá technická dokumentácia prevádzkovateľa :

kniha plánov:

výkresy: mapa širších vzťahov

PTZ sú v dotknutom území zakreslené len orientačne. Počet káblov v káblovej ryhe bude upresnený pri vytýčení. Za zakreslenie všetkých existujúcich TKZ do projektovej dokumentácie však podľa § 69 ods.

7 zákona č. 610/2003 Z.z. o telekomunikáciách zodpovedá projektant!

Miesto stavby : D1 Lietavská Lúčka - Višňové

Ulica : D1

Katastrálne územie: D1 Lietavská Lúčka - Višňové

Parcelné číslo :

Objednávku na vytýčenie prosím poslať na adresu:

Orange Slovensko a.s.
Ing. BOHUŠ Martin
Jegorovova 20
974 01 Banská Bystrica

Pre urýchlienie vybavenia možno poslať aj fax:

Orange: 048/44 520 91

Fy Michlovský: 048/41 616 42
e-mail: michlovsky.bb@michlovsky.sk

MICHLOVSKÝ, spol. s r.o.
Letná 796/9, 921 01 Piešťany
0035 710 637 IČ DPH: SK 2020160723
@

.....
za správcu TKZ
Mário Vengrín

* čo sa nehodí prečiarknite

Národná diaľničná spoločnosť, a.s. Bratislava	
Dátum 01.10.2007	
Evidenčné číslo : 05843	Číslo opisu :
Prílohy /listy: /	Vybavuje:

Národná diaľničná spoločnosť, a.s.

Mlynské Nivy 45
821 09 Bratislava

Naša značka	T/2007-6552	Vybavuje	Ivana Žáková
Tel	02/4955 4582	Dátum	25. 9. 2007
Vec	Diaľnica D3 Lietavská Lúčka - Višňové - stanovisko.		

Na Vašu žiadosť zo dňa 10. 9. 2007 o vyjadrenie k predloženej PD: Diaľnica D3 Lietavská Lúčka - Višňové Vám oznamujeme, že v záujmovej oblasti vyznačenej v priloženej situácii sa podzemné telekomunikačné zariadenia v správe a majetku našej spoločnosti *nenachádzajú* a voči vydaniu stavebného povolenia *nemáme* námietky.

Toto stanovisko má platnosť 6 mesiacov.

S pozdravom

Ing. Pavol Gašpar
manažér podpory výstavby
a legislatívy

T-Mobile Slovensko, a.s.
Adresa Vajnorská 100/A, 831 03 Bratislava
Telefón +421 2 4955 1111
IČO 35 705 019
IČ DPH SK 2020264829
E-mail office@t-mobile.sk
Internet www.t-mobile.sk

Zapísaná v Obchodnom registri Okresného súdu Bratislava I, oddiel Sa, vložka 1238/B

VYJADRENIE

zo záverečného prerokovania DOKUMENTÁCIE NA STAVEBNÉ POVOLENIE

pre stavbu **DIAĽNICA D1 LIETAVSKÁ LÚČKA - VIŠŇOVÉ**

zo dňa 27.07.2005, konaného v Dome Odborov v Žiline


Organizácia – úrad : ŽILINSKÁ TEPLÁRENSKÁ, a.s.

Meno zástupcu : ING. BARDY PAUL

Čís. telefónu, fax : 50 66 388

Email :

Stanovisko : UVEDENÁ STARA NEZASAHUJE

DO ÚZEMIA ŽT, a.s. 



doprastav, a. s.

Závod Žilina **25**
Jesenského 18, P.O. Box A - 18
010 37 Žilina

GC GEOCONSULT, s.r.o. Miletičova 21, P.O. BOX 34 820 05 Bratislava 25	
Došlo:	15. 08. 2005
Základné číslo:	7796
Úsek:	1

Geoconsult s.r.o.
P.O. BOX 34

Miletičová 21
820 05 Bratislava

Váš list číslo/zo dňa

Naše číslo
27/05-Kk 144

Vybavuje/
Kucharčík

Žilina
10. 8. 2005

Vec

Diaľnica D 1 Hričovské Podhradie – Lietavská Lúčka
- vyjadrenie k dokumentácii

V súlade s Vašou písomnou požiadavkou zo dňa 29. 7. 2005 zasielame Vám nasledujúce stanovisko k projektom obj. 612-00, 632-00, 632-11 týkajúcich sa preložky trafostanice VN linky a NN rozvodov v areáli obalovačky LO Višňové:

- Doprastav a.s. Závod Žilina súhlasí s navrhovaným riešením vyššie uvedených preložiek s tým, že tieto finančné náklady uhradí Národná diaľničná spoločnosť,
- nové zariadenia žiadame odovzdať bezodplatným prevodom do majetku Doprastav a.s., Závod Žilina
- podmienkou začatia a postupu montážnych prác je súčinnosť so zodpovednými pracovníkmi Doprastav, a.s. Závod Žilina.

Tieto práce navrhujeme realizovať v období mimo hlavnej stavebnej sezóny.

S pozdravom

doprastav, a. s.

ZÁVOD ŽILINA
Jesenského 18, 010 37 Žilina
0310 - 1


Ing. Róbert Turanský
riaditeľ závodu

CERTIFIKOVANÝ SYSTÉM MANAŽÉRSTVA
ISO 9001 ISO 14001

Telefón
00421/41/734 31 11
00421/41/734 31/klanka

Fax
00421/41/724 51 96

Internet
www.doprastav.sk
zilina@doprastav.sk

Bankové spojenie
UniBanka, a. s. Bratislava, č. ú.: 28871/1200
IBAN SK25 1200 0000 0000 0002 8871

IČO: 31 3333 20
DIČ: 2020372497

OBVODNÝ POZEMKOVÝ ÚRAD V ŽILINE

A.Kmet'a 17, 010 00 Žilina

Číslo: ObPÚ-2008/02311-04/Sá

V Žiline dňa 28.12.2008

Rozhodnutie Obvodného pozemkového úradu

v Žiline

2008/02311-04 28.12.2008

je právoplatné dňa 12.01.2009

ROZHODNUTIE meno *Sokolová* podpis *S*

Obvodný pozemkový úrad v Žiline /ďalej len „ObPÚ“, ako príslušný orgán podľa § 23 písm. c/ zákona č.220/2004 Z.z. o ochrane a využívaní poľnohospodárskej pôdy a o zmene zákona č.245/2003 Z.z. o integrovanej prevencii a kontrole znečisťovania životného prostredia a o zmene a doplnení niektorých zákonov, v súlade s § 46 zákona č.71/1967 Zb. o správnom konaní v znení neskorších predpisov, vo veci žiadosti spoločnosti **Národnej diaľničnej spoločnosti, a.s., Mlynské Nivy 45, Bratislava** č.3120/36337/2008 zo dňa 01.10.2008 rozhodol

t a k t o :

podľa § 17 ods.1 a 6 zákona č.220/2004 Z.z. o ochrane a využívaní poľnohospodárskej pôdy a o zmene zákona č.245/2003 Z.z. o integrovanej prevencii a kontrole znečisťovania životného prostredia a o zmene a doplnení niektorých zákonov /ďalej len „zákon“/

1. Odníma poľnohospodársku pôdu n a t r v a l o

pre účel stavby „**Diaľnica D 1 Lietavská Lúčka – Višňové**“ v katastrálnom území **Višňové, Bytčica, Lietavská Lúčka, Rosina a Turie** výmere **416157 m2** nasledovne:

kat.územie	parc.č. C KN	druh pozemku	odnímaná výmera v m2
Višňové	2232/1	trv.trávne porasty	21852
Višňové	2300/1	trv.trávne porasty	1871
Višňové	2315/1	trv.trávne porasty	983
Višňové	2360	orná pôda	209
Višňové	2400	orná pôda	20262
Višňové	2607	orná pôda	6156
Višňové	2761	trv.trávne porasty	5375
Višňové	2762	trv.trávne porasty	2779
Višňové	2763	trv.trávne porasty	1389
Višňové	2764	trv.trávne porasty	5141
Višňové	2232/1	trv.trávne porasty	7125
S p o l u :			73142 m2

Odnímané pozemky patria do BPEJ 0889542, 0990562, 0889442, a 0982773 a podľa kódu BPEJ sú zaradené do 8. a 9. kvalitatívnej skupiny uvedenej v prílohe č.3. zákona.

Rozsah a hranice trvalého odňatia sú stanovené v geometrickom pláne č.36315583-23-2005 úradne overenom a potvrdenom Správou katastra Žilina dňa 22.12.2005 pod č.1339/05

a v geometrickom pláne č.36315583-132-08 úradne overenom a potvrdenom Správou katastra Žilina dňa 23.06.2008 pod č.882/08.

kat.územie	parc.č. C KN	druh pozemku	odnímaná výmera v m2
Bytčica	163/2	orná pôda	66
Bytčica	164/2	orná pôda	345
Bytčica	165/2	orná pôda	606
Bytčica	168/2	orná pôda	687
Bytčica	169	orná pôda	713
Bytčica	170/2	orná pôda	1
Bytčica	170/3	orná pôda	1796
Bytčica	171	orná pôda	956
Bytčica	172	orná pôda	898
Bytčica	173	orná pôda	1503
Bytčica	179	orná pôda	94
Bytčica	180/3	orná pôda	23
Bytčica	180/4	orná pôda	199
Bytčica	1430/1	orná pôda	19
Bytčica	1430/9	orná pôda	5840
Bytčica	1430/12	orná pôda	5
Bytčica	1430/16	orná pôda	24
Bytčica	1431/25	orná pôda	27253
Bytčica	1431/26	orná pôda	25879
Bytčica	1432	trv.trávne porasty	19763
Bytčica	1433/1	trv.trávne porasty	3559
Bytčica	1434/1	trv.trávne porasty	42
Bytčica	1434/6	trv.trávne porasty	6873
Bytčica	1441	trv.trávne porasty	22394
Bytčica	1441	trv.trávne porasty	12
S p o l u :			119538 m2

Odnímané pozemky patria do BPEJ 0779562,0789212,0783672, 0887442 a podľa kódu BPEJ sú zaradené do 7., 8. a 9. kvalitatívnej skupiny uvedenej v prílohe č.3. zákona.

Rozsah a hranice trvalého odňatia sú stanovené v geometrickom pláne č.36315583-35-2005 úradne overenom a potvrdenom Správou katastra Žilina dňa 09.06.2006 pod č.404/06 a v geometrickom pláne č.36315583-207-08 úradne overenom a potvrdenom Správou katastra Žilina dňa 2.05.2008 pod č.759/08.

kat.územie	parc.č. C KN	druh pozemku	odnímaná výmera v m2
Lietavská Lúčka	810	orná pôda	229
Lietavská Lúčka	812	trv.trávne porasty	64
Lietavská Lúčka	814	trv.trávne porasty	70
Lietavská Lúčka	815	orná pôda	37
Lietavská Lúčka	820/2	orná pôda	17
Lietavská Lúčka	820/3	orná pôda	75

Lietavská Lúčka	822	trv.trávne porasty	45
Lietavská Lúčka	824	orná pôda	133
Lietavská Lúčka	825/1	orná pôda	291
Lietavská Lúčka	826/1	orná pôda	411
Lietavská Lúčka	827/1	orná pôda	355
Lietavská Lúčka	828/1	orná pôda	325
Lietavská Lúčka	829/1	orná pôda	196
Lietavská Lúčka	830/1	orná pôda	204
Lietavská Lúčka	831/1	orná pôda	627
Lietavská Lúčka	832/1	orná pôda	457
Lietavská Lúčka	833/1	orná pôda	331
Lietavská Lúčka	834/1	orná pôda	569
Lietavská Lúčka	835/1	orná pôda	422
Lietavská Lúčka	836/1	orná pôda	1909
Lietavská Lúčka	837	trv.trávne porasty	277
Lietavská Lúčka	838/1	orná pôda	312
Lietavská Lúčka	838/2	orná pôda	4
Lietavská Lúčka	839/1	orná pôda	275
Lietavská Lúčka	839/2	orná pôda	10
Lietavská Lúčka	840/1	orná pôda	282
Lietavská Lúčka	840/2	orná pôda	13
Lietavská Lúčka	841/1	orná pôda	213
Lietavská Lúčka	841/2	orná pôda	22
Lietavská Lúčka	842/1	orná pôda	300
Lietavská Lúčka	842/2	orná pôda	37
Lietavská Lúčka	843/1	orná pôda	363
Lietavská Lúčka	843/2	orná pôda	43
Lietavská Lúčka	844/1	orná pôda	762
Lietavská Lúčka	844/2	orná pôda	113
Lietavská Lúčka	850/46	orná pôda	14
Lietavská Lúčka	1130	orná pôda	74844
Lietavská Lúčka	1133/1	orná pôda	4474
Lietavská Lúčka	1133/18	orná pôda	20251
Lietavská Lúčka	1134/1	trv.trávny porast	14226
Lietavská Lúčka	1134/12	trv.trávny porast	12
Lietavská Lúčka	1136	orná pôda	50230
Lietavská Lúčka	1149	trv.trávny porast	18936
Lietavská Lúčka	1151/1	trv.trávny porast	190
Lietavská Lúčka	1152/1	trv.trávny porast	5431
Lietavská Lúčka	1152/1	trv.trávny porast	18
S p o l u :			198419 m2

Odnímané pozemky patria do BPEJ 0789212 a podľa kódu BPEJ sú zaradené do 7. kvalitatívnej skupiny uvedenej v prílohe č.3 zákona.

Rozsah a hranice trvalého odňatia sú stanovené v geometrickom pláne č.36315583-36-2005 úradne overenom a potvrdenom Správou katastra Žilina dňa 31.10.2005 pod č.854/06

a v geometrickom pláne č.36315583-208-08 úradne overenom a potvrdenom Správou katastra Žilina dňa 2.05.2008 pod č.760/08.

kat.územie	parc.č. C KN	druh pozemku	odnímaná výmera v m2
Turie	1538/1	orná pôda	7405
Turie	1538/44	trv.trávne porasty	299
Turie	1539	trv.trávne porasty	37590
Turie	1540	trv.trávne porasty	1123
Turie	1541	trv.trávne porasty	13062
Turie	1543/1	orná pôda	68
Turie	1543/2	orná pôda	2913
Turie	1557	orná pôda	9880
Turie	1558	trv.trávne porasty	3983
Turie	1557	orná pôda	282

S p o l u : 76605 m2

Odnímané pozemky patria do BPEJ 0889213, 0889423, 0889412, 0869202, 0889313, 0870203, 0889783 a podľa kódu BPEJ sú zaradené do 6. 7. a 8. kvalitatívnej skupiny uvedenej v prílohe č.3. zákona.

Rozsah a hranice trvalého odňatia sú stanovené v geometrickom pláne č.36315583-22-2005 úradne overenom a potvrdenom Správou katastra Žilina dňa 16.03.2006 pod č.1634/05 a v geometrickom pláne č.36315583-134-08 úradne overenom a potvrdenom Správou katastra Žilina dňa 22.05.2008 pod č.649/08.

kat. územie	parc.č. C KN	druh pozemku	odnímaná výmera v m2
Rosina	1787/1	orná pôda	766

Odnímané pozemky patria do BPEJ 0857203, 0889422 a podľa kódu BPEJ sú zaradené do 5. a 8. kvalitatívnej skupiny uvedenej v prílohe č.3. zákona.

Rozsah a hranice trvalého odňatia sú stanovené v geometrickom pláne č. 36315583-21-2005 úradne overenom a potvrdenom Správou katastra Žilina dňa 11.01.2006 pod č.1390/05.

II. 1. Odníma poľnohospodársku pôdu d o č a s n e

pre účely stavby **Diaľnica D 1 Lietavská Lúčka – Višňové** v katastrálnom území Bytčica, Lietavská Lúčka a Rosina na dobu **od 01/2009 do 12/2013** nasledovne:

kat.územie	parc.č. C KN	druh pozemku	odnímaná výmera v m2
Bytčica	172	orná pôda	352
Bytčica	173	orná pôda	97
Bytčica	180/4	orná pôda	110
Bytčica	1431/1	orná pôda	151
Bytčica	1431/25	orná pôda	371
Bytčica	1431/26	orná pôda	4750

Bytčica	1432	trv.trávny porast	410
Bytčica	1433/1	trv.trávny porast	282
Bytčica	1434/1	trv.trávny porast	442
Bytčica	1434/6	trv.trávny porast	835
Bytčica	1441	trv.trávny porast	13535
S p o l u :			21335 m2

Odnímané pozemky patria do BPEJ 0789212, 0779562, 0783672 a podľa kódu BPEJ sú zaradené do 7. a 9. kvalitatívnej skupiny uvedenej v prílohe č.3 zákona.

Rozsah a hranice dočasného odňatia sú zakreslené v geometrickom pláne č.31606997-37-2005.

kat.územie	parc.č. C KN	druh pozemku	odnímaná výmera v m2
Lietavská Lúčka	510	trv.trávny porast	149
Lietavská Lúčka	810	orná pôda	72
Lietavská Lúčka	812	trv.trávny porast	161
Lietavská Lúčka	813	orná pôda	21
Lietavská Lúčka	814	trv.trávny porast	131
Lietavská Lúčka	815	orná pôda	125
Lietavská Lúčka	820/1	orná pôda	74
Lietavská Lúčka	820/2	orná pôda	85
Lietavská Lúčka	820/3	orná pôda	35
Lietavská Lúčka	822	trv.trávny porast	84
Lietavská Lúčka	1130	orná pôda	10468
Lietavská Lúčka	1133/1	orná pôda	1246
Lietavská Lúčka	1147	trv.trávny porast	1666
Lietavská Lúčka	1148/1	trv.trávny porast	3192
Lietavská Lúčka	1149	trv.trávny porast	4333
Lietavská Lúčka	1151/1	trv.trávny porast	3404
Lietavská Lúčka	1152/1	trv.trávny porast	7611
S p o l u :			32857 m2

Odnímané pozemky patria do BPEJ 0789212, 0787543, 0883772, 0889412 a podľa kódu BPEJ sú zaradené do 7. a 8. kvalitatívnej skupiny uvedenej v prílohe č.3 zákona.

Rozsah a hranice dočasného odňatia sú zakreslené v geometrickom pláne č. 36315583-38-2005.

kat.územie	parc.č. C KN	druh pozemku	odnímaná výmera v m2
Rosina	1787/1	orná pôda	310

Odnímané pozemky patria do BPEJ 0857203, 0889422 a podľa kódu BPEJ sú zaradené do 5. a 8. kvalitatívnej skupiny uvedenej v prílohe č.3 zákona.

Rozsah a hranice dočasného odňatia sú zakreslené v geometrickom pláne č.36315583-30-2005.

II. 2. O d n í m a poľnohospodársku pôdu d o č a s n e
pre účely stavby **Dil'nica D 1 Lietavská Lúčka – Višňové** v katastrálnom území
Višňové a Turie na dobu **od 01/2009 do 05/2014** nasledovne:

kat.územie	parc.č. C KN	druh pozemku	odnímaná výmera v m2
Turie	1538/1	orná pôda	1187
Turie	1538/44	trv.trávne porasty	622
Turie	1539	trv.trávne porasty	11300
Turie	1540	trv.trávne porasty	241
Turie	1541	trv.trávne porasty	4207
Turie	1543/1	orná pôda	145
Turie	1543/2	orná pôda	2203
Turie	1557	orná pôda	2623
Turie	1558	trv.trávne porasty	1482
S p o l u :			24010 m2

Odnímané pozemky patria do BPEJ 0889213, 0889423, 0889412, 0889313, 0870203, 0889242, 0869202 a podľa kódu BPEJ sú zaradené do 6. 7. a 8. kvalitatívnej skupiny uvedenej v prílohe č.3 zákona.

Rozsah a hranice dočasného odňatia sú zakreslené v geometrickom pláne č. 36315583-31-2005.

kat.územie	parc.č. C KN	druh pozemku	odnímaná výmera v m2
Višňové	2190	trv.trávne porasty	1
Višňové	2200	trv.trávne porasty	63
Višňové	2232/1	trv.trávne porasty	5458
Višňové	2300/1	trv.trávne porasty	1310
Višňové	2360	orná pôda	250
Višňové	2400	orná pôda	10419
Višňové	2606	orná pôda	2990
Višňové	2607	orná pôda	10310
Višňové	2608	trv.trávny porast	5
Višňové	2760	trv.trávny porast	99
Višňové	2761	trv.trávny porast	1430
Višňové	2762	trv.trávny porast	2127
Višňové	2763	trv.trávny porast	848
Višňové	2764	trv.trávny porast	1351
S p o l u :			36661 m2

Odnímané pozemky patria do BPEJ 0889542, 0990562, 0889442 a 0982773 a podľa kódu BPEJ sú zaradené do 8. a 9. kvalitatívnej skupiny uvedenej v prílohe č.3 zákona.

Rozhodnutie sa vydáva na základe týchto dokumentov:

a/ skrátená dokumentácia Diaľnica D1 Lietavská Lúčka – Višňové zhotovená GEOCONSULT-om, s.r.o., Miletičova 21, Bratislava v júli 2005.

b/ právoplatné územné rozhodnutie vydané Mestom Žilina, Spoločný obecný úrad so sídlom v Žiline č.2007/C-7142/MsÚ/Pš zo dňa 24.10.2007.

c/ základné identifikačné údaje o pozemkoch, ktoré obsahujú:

- výpisy z katastra nehnuteľností pre k.ú. Bytčica – výpis z evidenčného listu č.190, 96, 190, 96, zo dňa 12.05.2008.
- výpisy z katastra nehnuteľností pre k.ú. Bytčica – výpis z listu vlastníctva č.2128, 1696, 2129, 1684, 4594, 1798, 1682, 896, 829, 1017, 2404, 1669, 1906, 2128, 1696, 2129, 1684, 1594, 1798, 1682, 896, 2404, 829, 1017, 1669, 1906 zo dňa 12.05.2008.
- výpisy z katastra nehnuteľností pre k.ú. Lietavská Lúčka – výpis z evidenčného listu č.1017, 201 zo dňa 12.05.2008.
- výpisy z katastra nehnuteľností pre k.ú. Lietavská Lúčka – výpis z listu vlastníctva č.1742, 1330, 2152, 1124, 1934, 2159, 332, 843, 943, 554, 826, 751, 750, 895, 1057, 146, 944, 421, 938, 2113, 483, 821, 1035, 966, 918, 1498, 561, 1124, 2209, 1399, 928, 2209, 942, 475 zo dňa 12.05.2008.
- výpisy z katastra nehnuteľností pre k.ú. Višňové – výpis z evidenčného listu č.337, 859 zo dňa 12.05.2008, č.337 zo dňa 26.05.2008, č.261, 150, 365, 571, 338, 250, 337, zo dňa 22.05.2008, č.337, 338, 689, 20 zo dňa 20.05.2008.
- výpis z katastra nehnuteľností pre k.ú. Višňové – výpis parciel registra „C“ zo dňa 12.05.2008.
- výpis z katastra nehnuteľností pre k.ú. Višňové – výpis z listu vlastníctva č.2794, 2726, 2666 zo dňa 22.05.2008, č.154, 2649, 1186, 73, 2723, 2156, 171, 322, 2918, 611, 1047, 1910, 827, 322, 2156, 190, 2436, 1757, 438, 1521, 720, 2156, 190, 322, 67, 611, 1860, 1586, 2670, 1186, 1644, 2649, 154 zo dňa 20.05.2008.
- výpis z katastra nehnuteľností pre k.ú. Turie – výpis z evidenčného listu č.262 zo dňa 12.05.2008.
- výpis z katastra nehnuteľností pre k.ú. Turie – výpis z listu vlastníctva č.1227 zo dňa 12.05.2008.
- výpis z katastra nehnuteľností pre k.ú. Rosina – výpis z evidenčného listu č.1064 zo dňa 12.05.2008.
- výpis z katastra nehnuteľností pre k.ú. Rosina – výpis parciel registra „C“ zo dňa 12.05.2008.
- výpis z katastra nehnuteľností – výpis z listu vlastníctva č.3687 zo dňa 12.05.2008.
- kópie z katastrálnych máp pre k.ú. Bytčica, Lietavská Lúčka, Rosina, Višňové, Turie vyhotovené a potvrdené Správou katastra Žilina.
- dokumentácia pre trvalé a dočasné vyňatie pôdy z PPF vyhotovená GEO3Trenčín, s.r.o., v júli 2005.
- dve vyhotovenia geometrického plánu č.36315583-23-2005 úradne overenom a potvrdenom Správou katastra Žilina dňa 22.12.2005 pod č.1339/05.
- dve vyhotovenia geometrického plánu č.36315583-132-08 úradne overenom a potvrdenom Správou katastra Žilina dňa 23.06.2008 pod č.882/08.
- dve vyhotovenia geometrického plánu č.36315583-35-2005 úradne overenom a potvrdenom Správou katastra Žilina dňa 19.05.2006 pod č.404/06.

- dve vyhotovenia geometrického plánu č.36315583-207-08 úradne overenom a potvrdenom Správou katastra Žilina dňa 2.5.2008 pod č.759/08.
- dve vyhotovenia geometrického plánu č.36315583-36-2005 úradne overenom a potvrdenom Správou katastra Žilina dňa 31.10.2006 pod č.854/06.
- dve vyhotovenia geometrického plánu č.36315583-208-08 úradne overenom a potvrdenom Správou katastra Žilina dňa 2.05.2008 pod č.760/08.
- dve vyhotovenia geometrického plánu č.36315583-21-2005 úradne overenom a potvrdenom Správou katastra Žilina dňa 11.01.2006 pod č.1390/08.
- dve vyhotovenia geometrického plánu č.36315583-22-2005 úradne overenom a potvrdenom Správou katastra Žilina dňa 16.03.2006 pod č.1634/05.
- dve vyhotovenia geometrického plánu č.36315583-134-08 úradne overenom a potvrdenom Správou katastra Žilina dňa 22.05.2008 pod č.649/08
- potvrdenie o bonitovanej pôdno-ekologickej jednotke vydané Obvodným pozemkovým úradom v Žiline pod č.ObPÚ 2008/02608/Bau zo dňa 09.12.2008.

d/ vyjadrenie HYDROMELIRÁCII, š.p., Bratislava č.5402-2/110/2007 zo dňa 14.3.2008.

e/ súhlas podľa § 7 zákona SNR č.307/1992 Zb. č.56/98-100-510 zo dňa 2.3.1998.

f/ dokumentácia pre majetkoprávne vysporiadanie - podklady pre uzatváranie nájomných zmlúv vyhotovená GEO 3, s.r.o., Trenčín v júli 2005.

g/ dokumentácia pre pedologický prieskum vyhotovená Agroprojekt-om Nitra, s.r.o., v marci 2005.

h/ bilancia skrývky poľnohospodárskej pôdy odnímanej natrvalo v kat.území Višňové vyhotovená Agroprojekt-om Nitra, s.r.o., v júni 2008.

i/ bilancia skrývky poľnohospodárskej pôdy odnímanej natrvalo v kat.území Rosina vyhotovená Agroprojekt-om Nitra, s.r.o., v júni 2008.

j/ bilancia skrývky poľnohospodárskej pôdy odnímanej natrvalo v kat.území Lietavská Lúčka vyhotovená Agroprojekt-om Nitra, s.r.o., v júni 2007.

k/ bilancia skrývky poľnohospodárskej pôdy odnímanej natrvalo v kat.území Bytčica vyhotovená Agroprojekt-om Nitra, s.r.o., v júni 2007.

l/ bilancia skrývky poľnohospodárskej pôdy odnímanej natrvalo v kat.území Turie vyhotovená Agroprojekt-om Nitra, s.r.o., v júni 2007.

m/ dokumentácia spätnej rekultivácie dočasných záberov pôdy v kat.území Turie vyhotovená Agroprojekt-om Nitra, s.r.o., v júni 2008.

n/ dokumentácia spätnej rekultivácie dočasných záberov pôdy v kat.území Višňové vyhotovená Agroprojekt-om Nitra, s.r.o., v júni 2008.

o/ dokumentácia spätnej rekultivácie dočasných záberov pôdy v kat.území Bytčica vyhotovená Agroprojekt-om Nitra, s.r.o., v júni 2008.

p/ dokumentácia spätnej rekultivácie dočasných záberov pôdy v kat.území Lietavská Lúčka vyhotovená Agroprojekt-om Nitra, s.r.o., v júni 2008.

r/ dokumentácia spätnej rekultivácie dočasných záberov pôdy v kat.území Rosina vyhotovená Agroprojekt-om Nitra, s.r.o., v júni 2008.

C. Podľa § 17 ods.6 písm.d/ zákona s ch v a l' u j e

1. Bilanciu skrývky poľnohospodárskej pôdy odnímanej natrvalo v kat.území Turie vyhotovenú Agroprojekt-om Nitra, s.r.o., v júni 2007.
2. Bilanciu skrývky poľnohospodárskej pôdy odnímanej natrvalo v kat.území Bytčica vyhotovenú Agroprojekt-om Nitra, s.r.o., v júni 2007.

3. Bilanciu skrávky poľnohospodárskej pôdy odnímanej natrvalo v kat.území Lietavská Lúčka vyhotovenú Agroprojekt-om Nitra. s.r.o., v júni 2007.
4. Bilanciu skrávky poľnohospodárskej pôdy odnímanej natrvalo v kat.území Rosina vyhotovenú Agroprojekt-om Nitra. s.r.o., v júni 2008.
5. Bilanciu skrávky poľnohospodárskej pôdy odnímanej natrvalo v kat.území Višňové vyhotovenú Agroprojekt-om Nitra. s.r.o., v júni 2008.
6. Dokumentáciu spätnej rekultivácie dočasných záberov pôdy v kat.území Turie vyhotovenú Agroprojekt-om Nitra. s.r.o., v júni 2008.
7. Dokumentáciu spätnej rekultivácie dočasných záberov pôdy v kat.území Višňové vyhotovenú Agroprojekt-om Nitra. s.r.o., v júni 2008.
8. Dokumentáciu spätnej rekultivácie dočasných záberov pôdy v kat.území Bytčica vyhotovenú Agroprojekt-om Nitra. s.r.o., v júni 2008.
9. Dokumentáciu spätnej rekultivácie dočasných záberov pôdy v kat.území Lietavská Lúčka vyhotovenú Agroprojekt-om Nitra. s.r.o., v júni 2008.
10. Dokumentáciu spätnej rekultivácie dočasných záberov pôdy v kat.území Rosina vyhotovenú Agroprojekt-om Nitra. s.r.o., v júni 2008.

III. Podľa § 17 ods.6 písm.e/ zákona ukladá žiadateľovi podmienky na zabezpečenie ochrany poľnohospodárskej pôdy:

- b. Vykonať skrávku humusového horizontu poľnohospodárskej pôdy odnímanej natrvalo v kat. území Lietavská Lúčka, Bytčica, Rosina, Višňové a Turie a zabezpečiť jej hospodárne a účelné využitie na základe bilancie skrávky humusového horizontu schválenej v bode III./1. – 5. tohto rozhodnutia.
- c. Viest' evidenciu o vykonaní skrávky humusového horizontu a jej použití na účely v zmysle schválenej bilancie skrávky.
- d. Vykonanie skrávky, jej ukončenie a využitie nahlásiť Obvodnému pozemkovému úradu v Žiline.
- e. Skrávku vykonávať tak, aby nedošlo k zhutneniu a poškodeniu poľnohospodárskych pozemkov.
- f. Skrávku humusového horizontu vykonávať za priaznivých klimatických podmienok a tak, aby nedošlo k zníženiu kvalitatívnych vlastností poľnohospodárskej pôdy a pôdnej úrodnosti.
- g. Skrávku humusového horizontu chrániť pred zaburinením a rozkrádaním.
- h. Zabezpečiť základnú starostlivosť o poľnohospodársku pôdu odňatú týmto rozhodnutím až do realizácie stavby, najmä pred zaburinením pozemkov a porastom samonáletu drevín.
- i. Zabezpečiť, aby pri použití predmetnej plochy nedošlo k zbytočným škodám na príľahlých pozemkoch.

- j. Vykonať rekultiváciu dočasne odňatej poľnohospodárskej pôdy v kat.územi Turie a Višňové na základe projektu rekultivácie schváleného v bode III./6. 7. tohto rozhodnutia do **31.05.2014**.
- k. Vykonať rekultiváciu dočasne odňatej poľnohospodárskej pôdy v kat.územi Lietavská Lúčka, Bytčica a Rosina na základe projektu rekultivácie schváleného v bode III./8., 9. 10. tohto rozhodnutia do **31.12.2013**.
- l. Zaslať orgánu ochrany poľnohospodárskej pôdy - Obvodnému pozemkovému úradu v Žiline, najneskôr do 10 dní po termíne ukončenia dočasného odňatia protokol o vykonaní a skončení rekultivácie dočasne odňatej poľnohospodárskej pôdy, ktorý bude vypracovaný podľa vzoru ustanoveného vyhl. MP SR č.508/2004 Z.z.
- m. Dodržať podmienky dané Hydromelioráciami, š.p., Vrakunská 29, Bratislava v stanovisku č.5402-2/110/2007 zo dňa 14.3.2008.

- D. Podľa § 17 ods.7 zákona** toto právoplatné rozhodnutie je podkladom na vyznačenie zmeny druhu pozemku v katastri nehnuteľností na ostatnú plochu.
- E. Podľa §17 ods.8 zákona** toto rozhodnutie je platné len na odsúhlasený zámer.
- F. Podľa § 17 ods.10 zákona** toto rozhodnutie stratí platnosť ak do piatich rokov od jeho právoplatnosti nebola pôda použitá na záber uvedený v bode I. tohto rozhodnutia.

O d ô v o d n e n i e .

Národná diaľničná spoločnosť, a.s., Mlynské Nivy 45, 821 09 Bratislava predložila dňa 02.10.2008 pod č.3120/36337/2008 zo dňa 1.10.2008 žiadosť o trvalé a dočasné odňatie poľnohospodárskej pôdy pre stavbu „Diaľnica D 1 Lietavská Lúčka - Višňové“ v katastrálnom území Lietavská Lúčka, Bytčica, Rosina, Višňové a Turie.

Stavba je v súlade so súhlasom daným podľa § 7 zákona SNR č.307/1992 Ministerstvom pôdohospodárstva Slovenskej republiky pod č.56/98-100-510 zo dňa 2.3.1998.

Na stavbu vydalo Mesto Žilina, Spoločný obecný úrad so sídlom v Žiline územné rozhodnutie dňa 24.10.2007 pod č.2007/C-7142/MsÚ/Pš ktoré nadobudlo právoplatnosť dňa 19.12.2007.

Ku žiadosti boli doložené základné identifikačné údaje o pozemkoch, právoplatné územné rozhodnutie, bilancia skrývky a dokumentácia rekultivácie dočasne odňatých pozemkov, dokumentácia na majetkoprávne vysporiadanie pozemkov, dokumentácia pedologického prieskumu, zjednodušená dokumentácia stavby, vyjadrenie Hydromeliorácii, š.p., Bratislava. .

Navrhovaná diaľnica D1 v úseku Lietavská Lúčka - Višňové je v súlade s aktualizáciou nového projektu výstavby diaľnic a rýchlостných ciest v zmysle Uznesenia vlády SR č.523 z 26.júna 2003.

Trasa diaľnice D1 je zakotvená v základných územnoplánovacích dokumentoch. Nariadením vlády SR č.223 z 26.mája 1998 bola vyhlásená záväzná časť územného plánu VUC Žilinského kraja.

Predmetný riešený úsek diaľnice D1 bude súčasťou cestného európskeho západovýchodného ťahu E 50 a je tiež súčasťou hlavného diaľničného ťahu na Slovensku.

V zmysle § 3 zákona NR SR č.129/1996 Z.z. účastníkom konania o odňatí poľnohospodárskej pôdy, ak ide o pozemok, ktorý je podľa územného rozhodnutia o umiestnení stavby diaľnice potrebný na jej výstavbu, je len žiadateľ.


Skrývka humusového horizontu z trvalého záberu bude použitá pre účely investora na ozelenenie okolia diaľnice a na poľnohospodárske účely užívateľmi príľahlých poľnohospodárskych pozemkov.

Odnímaná poľnohospodárska pôda je podľa kódu BPEJ zaradená do 5., 6., 7., 8. a 9. kvalitatívnej skupiny uvedenej v prílohe č.3. zákona.

Odňatie poľnohospodárskej pôdy pre vyššie uvedený účel je v súlade so zásadami ochrany poľnohospodárskej pôdy pri nepoľnohospodárskom použití, ako sú uvedené v § 12 zákona.

Poučenie: Proti tomuto rozhodnutiu je prípustné odvolanie do 15 dní odo dňa jeho doručenia na Krajský pozemkový úrad v Žiline prostredníctvom tunajšieho úradu.

Toto rozhodnutie je po vyčerpaní riadnych opravných prostriedkov a nadobudnutí právoplatnosti preskúmateľné súdom.



Lišková
Ing. Zuzana Lišková
riadiťka

Doručujeme:

1. Národná diaľničná spoločnosť, a.s., Mlynské Nivy 45, 821 09 Bratislava

Na vedomie:

1. Mesto Žilina, Spoločný obecný úrad v Žiline
2. Obec Lietavská Lúčka
3. Obec Višňové
4. Obec Rosina
5. Obec Turie
6. Družstvo BREZOVÁ, 010 09 Žilina – Bytčica
7. ROLSPOL, s.r.o., Turie 525
8. Roľnícke družstvo so sídlom vo Višňovom

Na vedomie po právoplatnosti:

1. Správa katastra Žilina
2. Národná diaľničná spoločnosť, a.s., Mlynské Nivy 45, 821 09 Bratislava

- kópia spis

OBVODNÝ LESNÝ ÚRAD V ŽILINE

ul. A.Kmeťa č. 17, 011 39 Žilina

č.2008/00763 OLÚ/Va

Žilina 2.12.2008

ROZHODNUTIE

Obvodný lesný úrad v Žiline ako príslušný orgán podľa § 60 ods.1 písm.b) zákona č. 326/2005 Z.z. o lesoch v znení neskorších predpisov, vo veci žiadosti Národnej diaľničnej spoločnosti, a.s., Mlynské Nivy 45, 821 09 Bratislava o vyňatie lesných pozemkov z plnenia funkcií lesov vo veci stavby diaľnice D1 „Lietavská Lúčka - Višňové“ v zmysle § 5 citovaného zákona v súlade s § 46 zákona č.71/1967 Zb. o správnom konaní v znení neskorších predpisov rozhodol takto :

I.a. podľa § 7 ods. 1 písm. a) zák. č. 326/2005 Z.z. o lesoch v znení neskorších predpisov trvale vyníma lesné pozemky z plnenia funkcií lesov - stavba diaľnice D1 Lietavská Lúčka - Višňové, ktorým sa rozumie trvalá zmena druhu pozemku nasledovne:

kat.územie: Lietavská Lúčka

parc.č.KN - C	číslo lesného porastu	LHC	vynímaná výmera/m ² /
1148/2	porast č. 36	Turie	355
1150	porast č. 36	Turie	190

Rozsah vyňatia je vymedzený geometrickým plánom č. 36315583-36-2005 úradne overeným Správou katastra Žilina dňa 31.10.2006 pod číslom 854/06 a vyňaté plochy budú súčasťou novovytvorených parciel C – KN: 1148/5, 1148/6, 1150/8, 1150/9. Správa katastra v Žiline preradí pozemky do zastavaných plôch a nádvorí

kat.územie:Bytčica

parc.č.KN - C	číslo lesného porastu	LHC	vynímaná výmera/m ² /
1440	porast č. 39	Turie	10 143

Rozsah vyňatia je vymedzený geometrickým plánom č. 36315583-35-2005 úradne overeným Správou katastra Žilina dňa 19.05.2006 pod číslom 404/06 a vyňaté plochy budú súčasťou novovytvorených parciel C – KN: 1440/3, 1440/4, 1440/5, 1440/6, 1440/7, 1440/8, 1440/9, 1440/10. Správa katastra v Žiline preradí pozemky do zastavaných plôch a nádvorí.

I.b. podľa § 7 ods. 1 písm. b) zák. č. 326/2005 Z.z. o lesoch v znení neskorších predpisov dočasne vyníma lesné pozemky z plnenia funkcií lesov pre prekládky inžinierskych sietí - na dobu piatich rokov v termíne 1.1.2009 – 31.12.2013 po nadobudnutí právoplatnosti tohto rozhodnutia.

kat.územie: Lietavská Lúčka

parc.č.KN - C	číslo lesného porastu	LHC	vynímaná výmera/m ² /
1148/2	porast č. 36	Turie	567
1150	porast č. 36	Turie	56

Rozsah dočasného vyňatia na dobu piatich rokov je vymedzený zákresmi v geometrickom pláne – podklad pre uzatváranie nájomných zmlúv pod číslom 36315583 – 38 – 2005 k. ú. Lietavská Lúčka úradne overeným autorizovaným geodetom a kartografom Ing. Dušanom Bloudkom dňa 23.10.2006.

kat.územie:Bytčica

parc.č.KN - C	číslo lesného porastu	LHC	vynímaná výmera/m ² /
1440	porast č. 39	Turie	2 532

ha za účelom terénnych úprav pri preložke potoka Ílovec, oplatení diaľnice a stavbe zárubných múrov o celkovej výmere 1,0565 ha.

Dočasne vyňaté lesné pozemky budú po skončení doby vyňatia zrekultivované a prinavrátené do pôvodného stavu podľa vyššie uvedených projektov technickej a biologickej rekultivácie v oboch katastrálnych územiach.

Predmetná dokumentácia stavby rieši návrh diaľnice D1 Lietavská Lúčka – Višňové o celkovej dĺžke 5,447 km. Začiatok úseku diaľnice bude napojený na diaľnicu D1 „Hričovské Podhradie – Lietavská Lúčka“ v km 35,435 s pokračovaním cez mimoúrovňovú križovatku „Žilina – juh“, ktorou súčasťou je aj „diaľničný privádzač Lietavská Lúčka – Žilina“ až po napojenie sa na ďalší úsek diaľnice D1 „Višňové – Dubná Skala“, kde v km 40,900 trasa tejto časti diaľnice končí. Trasa diaľnice je navrhnutá v smere západ – východ, prechádza cez katastrálne územia Bytčica, Lietavská Lúčka, Turie a je vedená prevažne po poľnohospodárskych pozemkoch s výnimkou úsekov (cca 0,8 – 1,2km a cca 1,4 – 1,6km), kde prechádza cez lesné pozemky (porast č. 36, 39 k. ú. Lietavská Lúčka, Bytčica, LC Dubeň), ktoré budú vyňaté a následne preradené správou katastra do ostatných plôch. Stavbou budú dotknuté lesné pozemky v celkovej dĺžke cca 400m.

Obhospodarovateľmi dotknutých lesných pozemkov sú Lesy SR, š.p. Banská Bystrica, OZ Žilina (porast č. 36) a Lesné pozemkové spoločenstvo urbariát Bytčica (porast č. 39), s ktorými žiadateľ Národná diaľničná spoločnosť, a.s., Mlynské Nivy 45, 821 09 Bratislava v zmysle § 4 zákona č. 219/2008 Z.z. uzatvorí dohodu o určení výšky a spôsobe poskytnutia náhrady za obmedzenie vlastníckych práv do 31.12.2009. Určenie výšky náhrady za obmedzenie vlastníckych práv za trvalý resp. dočasný záber lesných pozemkov v zmysle §35 ods. 3 zákona o lesoch rieši znalecký posudok č. 63/2/2006 pre k. ú. Bytčica a 47/2008 pre k. ú. Lietavská Lúčka vypracované Ing. Ivanom Bárdym znalcom v odbore lesníctvo.

Dočasné vyňatie lesných pozemkov začína plynúť dňom 1.1.2009, s odlesnením lesných pozemkov možno začať až po nadobudnutí právoplatnosti stavebného povolenia.



Pri vykonávaní zemných prác je potrebné postupovať tak, aby nedochádzalo k poškodeniu okolitých rastúcich stromov, k znečisťovaniu a záberu lesných pozemkov stavebným materiálom.

Povinnosť zaplatiť odvod bola uložená v súlade § 8 ods. 2 zákona o lesoch v znení neskorších predpisov.

Po preskúmaní žiadosti a ďalších dokladov Obvodný lesný úrad v Žiline dospel k záveru, že stavbou diaľnice „D1 Lietavská Lúčka – Višňové“ pre trvalé a dočasné vyňatie lesných pozemkov z plnenia funkcií lesov sa použije len nevyhnutne potrebná plocha, a preto rozhodol tak, ako je uvedené vo výrokovej časti tohto rozhodnutia.

Poučenie

Proti tomuto rozhodnutiu je možno podať odvolanie do 15 dní odo dňa jeho doručenia na Obvodný lesný úrad v Žiline. Rozhodnutie je po vyčerpaní riadnych opravných prostriedkov preskúmateľné súdom.



Ing. Kornel Bugan
prednosta úradu

Rozhodnutie Obvodného lesného úradu
v Žiline

číslo: 2-23/2008/05/Va z 2.11.2008

je právoplatné dňa: 3.12.2008

a vykonateľné dňa: 2.1.2009

meno: Ing. Kornel Bugan podpis

Doručuje sa :

1. Národná diaľničná spoločnosť, a.s., Mlynské Nivy 45, 821 09 Bratislava
2. Správa katastra Žilina (po právoplatnosti)
3. Krajský lesný úrad v Žiline



TECHNICKÁ INŠPEKCIA

PRACOVISKO BANSKÁ BYSTRICA

Partizánska cesta 71

974 00 Banská Bystrica

SLOVENSKÁ REPUBLIKA



P.T.

Národná diaľničná spoločnosť, a.s.

Mlynské Nivy 45

821 09 Bratislava

ODBORNÉ VYJADRENIE k projektovej dokumentácii stavby č.2922/2/2006

Na základe Vašej žiadosti zn. 3120/19274/2006 zo dňa 22.5.2006, sme posúdili dokumentáciu stavby pre stavebné povolenie:

Názov stavby: Diaľnica D1 Lietavská Lúčka – Višňové

Investor: Národná diaľničná spoločnosť, a.s.

Zodpovedný projektant: GEOCONSULT, Miletičova 21, Bratislava

Umiestnenie stavby: Lietavská Lúčka - Višňové

1. Predložená dokumentácia a doklady:

- 1.1 Súhrnná technická správa
- 1.2 021-00 Rekultivácie k.ú. Lietavská Lúčka
- 1.3 022-00 Rekultivácie k.ú. Bytčica
- 1.4 023-00 Rekultivácie k.ú. Turie
- 1.5 024-00 Rekultivácie k.ú. Višňové
- 1.6 025-00 Zobratie ornice z dočasných záberov a následná rekultivácia DZ
- 1.7 031-00 Vegetačné úpravy diaľnice D 1
- 1.8 032-00 Sadovnícke úpravy ľavé odpočívadlo Turie
- 1.9 035-00 Vegetačné úpravy potoka Ľovec km 0.470
- 1.10 036-00 Vegetačné úpravy potoka Zlá voda km 1.725
- 1.11 037-00 Vegetačné úpravy potoka Mlynárov jarok km 3.223
- 1.12 038-00 Vegetačné úpravy bezmenného potoka km 4.430
- 1.13 051-00 Preložka meliorácií k.ú. Lietavská Lúčka
- 1.14 052-00 Preložka meliorácií k.ú. Turie
- 1.15 052-01 Preložka meliorácií k.ú. Višňové
- 1.16 101-00 Diaľnica D1
- 1.17 101-00.1 Sanácia zosuvov
- 1.18 105-00 Komunikácie a spevnené plochy, ľavé odpočívadlo Turie
- 1.19 111-00 Križovatka Lietavská Lúčka
- 1.20 131-00 Preložka poľnej cesty Ľové
- 1.21 134-00 Preložka poľnej cesty km 3.628
- 1.22 135-00 Preložka poľnej cesty km 4.420
- 1.23 136-00 Preložka poľnej cesty km 3.250
- 1.24 137-00 Preložka poľnej cesty km 1.663 privádzača
- 1.25 150-00 Úprava jestvujúcich komunikácií I. triedy

- 1.26 150-01 Úprava jestvujúcich komunikácií II. A III. Triedy
- 1.27 151-00 Úprava jestvujúcich miestnych komunikácií
- 1.28 901-00 Prístupová cesta na stavenisko v km 0,680 – 1.880
- 1.29 902-00 Prístupová cesta na stavenisko v km 2.040 – 3,210
- 1.30 903-00 Prístupová cesta na stavenisko v križovatke Lietavská Lúčka
- 1.31 201-00 Most na D 1 nad údolím a potokom v km 0.522
- 1.32 202-00 Most na D 1 nad údolím a potokom v km 1.625
- 1.33 203-00 Most na D 1 nad údolím a c. III/01889
- 1.34 204-00 Most na D 1 nad údolím v km 4.313
- 1.35 205-00 Most na D 1 v km 3.863
- 1.36 206-00 Most na poľnej ceste km 1.663 privádzača
- 1.37 210-00 Most nad D 1 na vetve V8
- 1.38 211-00 Most na vetve V8 nad privádzačom Žilina
- 1.39 221-00 Zárubný múr – vpravo, km 0.125 – 0.350
- 1.40 222-00 Zárubný múr – vľavo, km 0.840 – 1.290
- 1.41 223-00 Zárubný múr – vpravo, km 0.840 – 1.210
- 1.42 224-00 Zárubný múr – vpravo, km 2.350 – 2.600
- 1.43 225-00 Zárubný múr – vľavo km 2.350 – 2.610
- 1.44 226-00 Oporný múr – vľavo, km 3.656 – 3.770
- 1.45 227-00 Oporný múr – v strede diaľnice, km 3.656 – 4.136
- 1.46 228-00 Oporný múr – vľavo km 3.,947 – 4.136
- 1.47 229-00 Oporné múry v križovatke Lietavská Lúčka
- 1.48 242-00 Protihluková stena – na vetve V6
- 1.49 243-00 Protihluková stena – na vetve V8
- 1.50 317-00 Drobná architektúra – ľavé odpočívadlo Turie
- 1.51 319-00 Oplotenie – ľavé odpočívadlo Turie
- 1.52 322-00 Oplotenie diaľnice
- 1.53 904-00 Dočasné premostenie na obj. 903-00
- 1.54 401-00 Preložka skladu trhavín DPS Višňové
- 1.55 301-00 KORL, km 0.800 vpravo
- 1.56 302-00 KORL, km 2.050 vľavo
- 1.57 303-00 KORL, km 3.700 vpravo
- 1.58 316-00 KORL v križovatke Lietavská Lúčka
- 1.59 332-00 Preložka potoka Ílovec km 0.470
- 1.60 334-00 Preložka potoka Mlynárov jarok km 3.223
- 1.61 335-00 Preložka bezmenného potoka km 4.430
- 1.62 340-00 Preložka potoka Ílovec v križovatke Lietavská Lúčka
- 1.63 501-00 Dažďová kanalizácia diaľnice
- 1.64 510-00 Dažďová kanalizácia – ľavé odpočívadlo Turie
- 1.65 514-00 Splašková kanalizácia – ľavé odpočívadlo Turie
- 1.66 522-00 Preložka vodovodného privádzača DN 225 km 2.310
- 1.67 523-00 Preložka vodovodného privádzača DN 125 km 2.535
- 1.68 514-00 Preložka vodovodného prívodu DN 100 z vodojemu
- 1.69 527-00 Preložka vodovodu DN 200 v križovatke Lietavská Lúčka
- 1.70 528-00 Preložka vodovodu DN 700 v križovatke Lietavská Lúčka
- 1.71 533-00 Vonkajší vodovod pitný – ľavé odpočívadlo Turie
- 1.72 611-00 Prípojka NN pre ISD
- 1.73 612-00 Preložka NN rozvodov obalovačka Višňové
- 1.74 616-00 Vonkajšie rozvody NN ľavé odpočívadlo Turie
- 1.75 625-00 Vonkajšie osvetlenie ľavé odpočívadlo Turie
- 1.76 632-00 Preložka VN prípojky pre TS Doprastav
- 1.77 632-11 Rekonštrukcia TS Doprastavu
- 1.78 633-00 Prípojka VN ľavé odpočívadlo Turie
- 1.79 633-11 Transformačná stanica ľavé odpočívadlo Turie
- 1.80 643-00 Preložka VN Vedenia v križovatke Lietavská Lúčka
- 1.81 651-00 Prekládka MTK vedení km 2.580
- 1.82 653-00 Prekládka vedení MTK km 3.213
- 1.83 655-00 Informačný systém diaľnice – stavebná časť
- 1.84 655-11 Informačný systém diaľnice – technologická časť
- 1.85 657-00 Telefónna prípojka pre ľavé odpočívadlo

- 1.86 658-00 Telefónna prípojka pre tunel Višňové – I. časť
- 1.87 661-00 Prekládka DK km 2.580
- 1.88 662-00 Prekládka DK KK km 2.580
- 1.89 663-00 Prekládka DOK km 2.580
- 1.90 664-00 Prekládka DOK VET km 2.580
- 1.91 665-00 Kábelovod v km 2.580
- 1.92 801-00 Preložka VTL plynovodu DN 500 v km 2.035
- 1.93 802-00 Preložka STL plynovodu DN 200 v km 3.218
- 1.94 701-00 Prevádzková budova SSÚD
- 1.95 702-00 Prevádzková budova DOPZ
- 1.96 703-00 Prístrešok pre havarované vozidlá
- 1.97 705-00 ČSPH
- 1.98 706-00 Garáže
- 1.99 707-00 Garáže mechanizmov
- 1.100 708-00 Garáže osobných vozidiel
- 1.101 709-00 Sklad MTZ a prívesy
- 1.102 710-00 Sklad soli a mechanizmy
- 1.103 711-00 Sklad značiek
- 1.104 712-00 Budova údržby a vozidiel a mechanizmov
- 1.105 713-00 Transformátorová stanica
- 1.106 714-00 Skládka
- 1.107 715-00 Oplotenie
- 1.108 716-00 Anténny stožiar
- 1.109 717-00 Zabezpečovací systém SSÚD
- 1.110 718-00 Prístrešok
- 1.111 719-00 Prevádzková budova HaZZ
- 1.112 720-00/1 Oporný múr
- 1.113 720-00/2 Oporný múr
- 1.114 720-00/3 Zárubný múr
- 1.115 720-00/4 Zárubný múr
- 1.116 720-00/5 Oporný múr
- 1.117 720-00/6 Oporný múr
- 1.118 730-00 Terénne úpravy
- 1.119 732-00 Sadovnicke úpravy
- 1.120 733-00 Komunikácie a spevnené plochy SSÚD
- 1.121 734-00 Komunikácie a spevnené plochy DOPZ a HaZZ
- 1.122 751-00 Vonkajšia kanalizácia dažďová
- 1.123 752-00 Vonkajšia kanalizácia splašková
- 1.124 753-00 Kanalizačná prípojka k SSÚD
- 1.125 754-00 Prípojka vodovodu pitnej vody
- 1.126 755-00 Rozvod vodovodu pitnej vody
- 1.127 756-00 ATS – automatická tlaková stanica
- 1.128 763-00 Prípojky VN
- 1.129 766-00 Vonkajšie NN rozvody
- 1.130 767-00 Vonkajšie osvetlenie
- 1.131 768-00 Telefónna prípojka
- 1.132 769.00 Vonkajšie slaboprúdové rozvody
- 1.133 770-00 Vonkajšie rozvody EPS
- 1.134 771-00 Prípojka plynu
- 1.135 773-00 Rozvod plynu v areáli

2. Z hľadiska bezpečnosti a ochrany zdravia pri práci vrátane bezpečnosti technických zariadení boli zistené nasledovné nedostatky:
- 2.1 Nedostatočne je navrhnutý spôsob zaistenia bezpečnosti práce a technických zariadení v budúcej prevádzke - rozpor s § 3 vyh. SÚBP č. 59/1982 Zb., v znení neskorších predpisov, STN 26 9010:1993, STN 26 9030:1993 a STN 73 5105:1995.
 - 2.2 Súčasťou projektu nie je vyhodnotenie neodstrániteľných nebezpečenstiev a ohrození vyplývajúcich z navrhovaných prevádzkových a užívateľských podmienok a návrh na ich elimináciu - rozpor s § 6 ods. 1 zákona č. 330/1996 Z. z., v znení neskorších predpisov.

- 2.3 Vo výkresovej časti projektovej dokumentácie 706-00 Garáže č. v. 706-00 C 2-03 sú nesprávne umiestnené vzorkovacie armatúry na rozvode plynu spotrebiča – rozpor s čl. 250 STN 07 0703:1985/24:2002.
- 2.4 V prechodovej skruži kanalizačných šacht (objekt 501-00, príloha č. 5, 8) je nevhodne osadené súčasne kapsové stúpadlo a ocelové stúpadlo – rozpor s § 14 ods. 2 vyhl. SÚBP č. 59/1982 Zb. v znení neskorších predpisov.
Poznámka: Správne má byť len kapsové stúpadlo.
- 2.5 Stúpadlo osadené v prechodovej skruži (dažďová kanalizácia diaľnice objekt 501-00, výkres č. 6 a 7, objekt 510-00, objekt 514-00, 111-00), nevhodne zasahuje do prieleznej šírky otvoru, (stúpadlo je potrebné nahradiť kapsovým) – rozpor s § 14, 19 vyhl. SÚBP č. 59/1982 Zb. v znení neskorších predpisov.
- 2.6 Na výkrese revíznej šachty (objekt 522-00, 523-00, 533-00) nie sú dodržané minimálne vzdialenosti medzi stúpadlami rebríka a stenou, rebríkom a potrubím, do prielezného otvoru 600x600 mm zasahuje rebrík – rozpor s § 14, §19 ods. 3 vyhl. SÚBP č. 59/1982 Zb. v znení neskorších predpisov a čl. 34 STN 74 3282:1990.
- 2.7 Odsadenie rebríka 150 mm od steny objektu 527-00, 528-00 je nedostatočné, rebrík zasahuje do prieleznej šírky vstupného otvoru, vo vstupnom dome nie sú osadené kapsové stúpadlá – rozpor s § 14 ods. 2 vyhl. SÚBP č. 59/1987 Zb. v znení neskorších predpisov, v nadväznosti na STN 74 3282:1990.
- 2.8 Nie sú navrhnuté rozmery schodišťových stupňov a šírka schodišťových ramien (objekt 701-00 Prevádzková budova, objekt 706-00) výplň zábradlia, nie je riešený bezpečný prístup na strechu objektu, výkresy stavebnej časti nie sú dostatočne okótované – rozpor s § 9 ods. 1 písm. e/ vyhl. MŽP SR č. 453/2000 Z. z., § 17 ods. 2 vyhl. SÚBP č. 59/1987 Zb. v znení neskorších predpisov, čl. 30 STN 73 4130:1987, čl. 3.8 STN 73 1901:2005.
- 2.9 Keramické dlažby v objekte 701-00, 702-00 nie sú navrhnuté s nešmyklavou povrchovou úpravou – rozpor s § 32 ods. 3 vyhl. MŽP SR. 532/2002 Z. z.
- 2.10 Rozdiel výškových úrovní je nevhodne riešený v mieste dverných otvorov vstupu do objektu čerpacej stanice (705-00, v.č. A-04 a objekt 719-00), nie je riešený prístup k armatúram nádrže pohonných hmôt (nie sú okótované vstupné otvory) – rozpor s § 14, 19 vyhl. SÚBP č. 59/1982 Zb. v znení neskorších predpisov a § 19 ods. 2 vyhl. MŽP SR č. 532/2002 Z. z.
- 2.11 Nie je riešený bezpečný prístup na strechu objektu 709-00, 710-00 - rozpor s ods. 3.8 a 3.9 STN 73 1901:2005.
- 2.12 Dverné krídla v otvorenej polohe na vstupe do miestnosti č. 15 (objekt 712-00, v.č. A-02) zasahujú do priechodnej šírky podesty – rozpor s čl. 37 STN 73 4130:1987.
- 2.13 Nie sú riešené bezpečné vstupy do ORL 1 až 3 (objekt 751-00), nie je zakreslené osadenie odlučovačov do terénu – rozpor s § 9, 14, 19 a 22 vyhl. SÚBP č. 59/1982 Zb. v znení neskorších predpisov.
- 2.14 Vzdialenosť medzi rebríkom a vodomernou zostavou (objekt 754-00, v.č. 5) nie je najmenej 700 mm – rozpor s § 19 ods. 3 vyhl. SÚBP č. 59/1987 Zb. v znení neskorších predpisov.
- 2.15 Vzdialenosť priečky rebríka a piliera v mieste hlavice piliera (203-00, v.č. 10.1) nie je najmenej 180 mm – rozpor s čl. 34 STN 74 3282:1990.
- 2.16 Schodište s rozmermi stupňov 250x217 mm nespĺňa požiadavky na bezpečný prístup, výplň zábradlia (203-00, v.č. 5.3.1, 5.3.2) v reze A je nedostatočná – rozpor s čl. 30 STN 73 4130:1987 a čl. 33 STN 74 3305:1989.
Poznámka: Ak je výška piliera nad 12 m, výška zábradlia 1000 mm je nedostatočná (čl. 26 STN 74 3305:1989).
- 2.17 Šírka schodišťa 600 mm pre prístup ku skladu trhavín je nedostatočná (Sklad výbušnín, v.č. 5) – rozpor s ods. 3.1 STN 26 9010:1993.
- 2.18 Pre napájanie vonkajšieho osvetlenia (767-00) nie je navrhnutý správny kábel v súvislosti s podmienkou pre použitie PEN vodiča (spracovateľ navrhuje kábel 4Bx6) – rozpor s § 9 ods. 1 písm. b/ bod 8 vyhl. MŽP SR č. 453/2000 Z.z. v nadväznosti na čl. 546.2.1 STN 33 2000-5-54:2000/Z1:2005.
- 2.19 Pre elektrickú inštaláciu skladu výbušnín nie je správne navrhnutá ochrana pred úrazom elektrickým prúdom neživých častí (spracovateľ uvádza nulovanie), nie je navrhnutý správny kábel prívodu do rozvádzača R v súvislosti s podmienkou pre použitie PEN vodiča (spracovateľ navrhuje 4B x 2,5) – rozpor s § 9 ods. 1 písm. b/ bod 8 vyhl. MŽP SR č. 453/2000 Z. z. v nadväznosti na čl. 413.1 STN 33 2000-4-41:2000/ZA1:2003 a čl. 546.2.1 STN 33 2000-5-54:2000/Z1:2005.
- 2.20 Niektoré elektrické vedenie v prostredí s nebezpečenstvom požiaru nie sú chránené prúdovým chráničom – rozpor s § 9 ods. 1 písm. b/ bod 8 vyhl. MŽP SR č. 453/2000 Z. z. v nadväznosti na

3. Po posúdení podľa § 7a ods. 4 písm. e) zákona č. 330/1996 Z. z. v znení neskorších predpisov a na základe zistených skutočností podávame toto

odborné vyjadrenie:

Projektová dokumentácia stavby splní požiadavky bezpečnosti a ochrany zdravia pri práci vrátane bezpečnosti technických zariadení po odstránení nedostatkov uvedených v bodoch č. 2.1 – 2.20.

Odborné vyjadrenie je vydané pre účely stavebného povolenia.

Zistené nedostatky nebránia vydaniu stavebného povolenia.

Na konštrukčnú dokumentáciu vyhradeného technického zariadenia plynového, elektrického platí požiadavka § 5 ods. 2 a 3 vyhlášky č. 718/2002 Z. z. o osvedčení konštrukčnej dokumentácie Technickou inšpekciou.

Pred uvedením do prevádzky je potrebné na vyhradenom technickom zariadení plynovom, elektrickom, tlakovom vykonať prvú úradnú skúšku v zmysle § 11 vyhlášky č. 718/2002 Z. z.

Stroje uvedené v tejto dokumentácii je možné uviesť do prevádzky podľa § 7 zákona NR SR č.330/1996 Z. z. v znení neskorších predpisov len po preukázaní zhody výrobkov so všeobecnou úrovňou bezpečnosti a ochrany zdravia pri práci požadovanou predpismi.

Skupiny strojov ktorých zhoda každého bola posúdená samostatne podľa nariadenia vlády SR č. 310/2004 Z. z. možno uviesť do prevádzky podľa § 7 zákona č. 330/1996 Z. z. v znení neskorších predpisov po preukázaní zhody skupiny (liniek) so všeobecnou úrovňou bezpečnosti a ochrany zdravia pri práci požadovanou predpismi.

Technické zariadenie sekčné vráta sú určeným výrobkom podľa nariadenia vlády SR č. 310/2004 Z.z. v znení neskorších predpisov. Pri uvedení na trh alebo do prevádzky je potrebné splniť požiadavky citovaného predpisu.

Technické zariadenie vzdušník V=1600 l, tlak. nádoba V=750 l je určeným výrobkom podľa nariadenia vlády SR č. 576/2002 Z. z. v znení neskorších predpisov. Pri uvedení na trh alebo do prevádzky je potrebné splniť požiadavky citovného predpisu.

Termín a miesto kolaudácie je potrebné písomne oznámiť miestnemu príslušnému inšpektorátu práce.


Inšpekčný výkon bol vykonaný v plnom rozsahu podľa pracovného postupu č. 008/PP/TI/REV – 7.

Technická inšpekcia ako notifikovaná osoba NB – 1354 môže vykonať posúdenie zhody podľa nariadenia vlády SR č. 576/2002 Z. z.

V Banskej Bystrici, dňa 20.6.2006

Kópia : Inšpektorát práce

Vybavuje: Ing. Danica Barnová
Ing. Jaroslav Fekiač
Ing. Roman John
Ing. Ján Hegyi
p. Jana Bešinová



Za TI pracovisko Banská Bystrica

Ing. Jozef Žiak
vedúci pracoviska

45

KRAJSKÝ PAMIATKOVÝ ÚRAD ŽILINA

Mariánske nám. 19, 010 01 Žilina

Národná diaľničná spoločnosť, a.s. Bratislava	
14-01-2008	
Ev. číslo: 1036	Č. spisu:
Prílohy/listy:	Vybavuje:

Národná diaľničná spoločnosť, a.s.,
Mlynské Nivy 45
821 09 Bratislava

Váš list číslo /zo dňa

Naše číslo
ZA-09/0035-02/FUR

Vybavuje/linka
Mgr. Martin Furman

Žilina
09.01.2009

Vec

Oznámenie o začatí konania vo veci vydania rozhodnutia o podmienkach archeologického výskumu k stavbe „Diaľnica D1 Lietavská Lúčka - Višňové“ na pozemkoch v kat. územiach Lietavská Lúčka, Žilina – Bytčica, Turie, Rosina, Višňové okr. Žilina.

Krajský pamiatkový úrad Žilina (ďalej správny orgán), ktorý je v zmysle § 11 ods. 1 a § 9 ods. 5 zákona č. 49/2002 Z. z. o ochrane pamiatkového fondu v znení neskorších predpisov (ďalej pamiatkový zákon) vecne a miestne príslušný správny orgán na úseku ochrany pamiatkového fondu oznamuje v súlade s ustanovením § 18 zákona č. 71/1967 Zb. o správnom konaní v znení neskorších predpisov (správny poriadok) začatie správneho konania vo veci **rozhodnutia o druhu, rozsahu a spôsobe vykonania archeologického výskumu** podľa § 39 zákona č. 49/2002 Z. z. o ochrane pamiatkového fondu v znení neskorších predpisov v súvislosti s realizáciou stavby „Diaľnica D1 Lietavská Lúčka - Višňové“ na pozemkoch v kat. územiach Lietavská Lúčka, Žilina – Bytčica, Turie, Rosina, Višňové okr. Žilina.


Predmetom správneho konania je určenie podmienok archeologického výskumu, o nevyhnutnosti ktorého rozhodol vo svojom rozhodnutí Pamiatkový úrad Bratislava dňa 30.4.2007 č. PÚ-07/659-4/3175/Han v súvislosti s predmetnou stavbou na pozemkoch v kat. územiach Lietavská Lúčka, Žilina – Bytčica, Turie, Rosina, Višňové okr. Žilina.


Podľa § 23 ods. 1 správneho poriadku máte právo nazerať do spisu, robiť si z nich výpisy a odpisy. Do podkladov pre rozhodnutie možno nahliadnuť na Krajskom pamiatkovom úrade Žilina (Mariánske námestie č. 19) v pondelok od 8.00 – 16.00 hod. a stredu od 8.00 hod. – 17.00 hod.

Zároveň v súlade s § 3 ods. 2 a § 33 správneho poriadku máte možnosť uplatniť svoje návrhy a pripomienky, vyjadriť sa k podkladom pre rozhodnutie, spôsobu ich zistenia a navrhnúť ich doplnenie.

Návrhy a vyjadrenia k podkladom pre rozhodnutie je možné na správnom orgáne uplatniť do **7 dní** od doručenia tohto oznámenia.

Podľa § 17 ods. 1 správneho poriadku sa účastníci konania môžu nechať zastupovať advokátom, alebo iným zástupcom. Zastupovanie je potrebné preukázať plnomocenstvom s uvedením rozsahu oprávnenia na zastupovanie.




Ing. Miloš Dudáš, CSc.
riaditeľ

Na vedomie

Ministerstvo dopravy, pôšt a telekomunikácií SR, Sekcia cestnej dopravy a pozemných komunikácií,
Námestie slobody 6, 810 05 Bratislava 15

1 7/16

NÁRODNÁ DIAĽNIČNÁ SPOLOČNOSŤ, a.s. BRATISLAVA	
Došlo:	10.01.2007
Číslo protokolu:	1108
Pridelené:	Prílohy:



KRAJSKÝ STAVEBNÝ ÚRAD V ŽILINE
ODBOR ŠTÁTNEJ STAVEBNEJ SPRÁVY
Andreja Kmeťa č. 17, 010 01 Žilina

Mesto Žilina
stavebný úrad

Váš list číslo/zo dňa

Naše číslo
2006/01360/bat

Vybavuje/linka
041/5643337

Žilina, dňa
29.12.2006

Vec

Určenie stavebného úradu.

Krajský stavebný úrad v Žiline po posúdení žiadosti podanej Národnou diaľničnou spoločnosťou a.s. Bratislava o určenie stavebného úradu na uskutočnenie územného konania a vydanie územného rozhodnutia pre stavbu „Diaľnica D 1 Lietavská Lúčka – Višňové“ v k.ú. Lietavská Lúčka, Žilina – Bytčica, Turie, Rosina, Višňové, podľa § 119 odst.1 zák. č. 417/2003 Z.z., ktorým sa mení a dopĺňa stavebný zákon č. 50/76 Zb. v znení neskorších zmien a doplnkov

u r č u j e ,

že stavebným úradom na uskutočnenie územného konania a vydanie územného rozhodnutia pre uvedenú stavbu bude **Mesto Žilina**.

KRAJSKÝ STAVEBNÝ ÚRAD
V ŽILINE
A. Kmeť 17 Ing. Ľubor Dubnicay
010 01 ŽILINA vedúci odboru

Na vedomie:

Národná diaľničná spoločnosť a.s., Mlynské nivy 45, 821 09 Bratislava



**PAMIATKOVÝ ÚRAD
SLOVENSKEJ REPUBLIKY**
Cesta na Červený most 6, 814 06 Bratislava

Národná diaľničná spoločnosť a.s. Mlynské Nivy	
Dátum 21. 06. 2007	
Evidenčné číslo : 23515	Číslo spisu :
Prílohy /listy:	Vybavuje:

Vaše číslo:
2007/C-7142/MsÚ/Pš

Naše číslo:
PÚ-07/659-7/4619/Nov

Mesto Žilina
Spoločný obecný úrad v Žilina
Námestie obetí komunizmu 1
011 31 Žilina

Vybavuje:
Mgr. Novák

Bratislava:
19. 6. 2007

Vec: Uplatnenie pripomienky k územnému konaniu

Pamiatkový úrad SR obdržal dňa 18.6.2007 Vaše oznámenie o začatí územného konania o umiestnení stavby „Diaľnica D1 Lietavská Lúčka - Višňové“ v k. ú. Lietavská Lúčka, Turie, Bytčica, Rosina, Višňové, okr. Žilina“.

Na predmetnú stavbu vydal Pamiatkový úrad SR dňa 30.4.2007 rozhodnutie o nevyhnutnosti vykonať záchranný archeologický výskum v zmysle § 37 zákona č. 49/2002 o ochrane pamiatkového fondu pod č. PÚ-07/659-4/3175/Han. Predmetné rozhodnutie nadobudlo dňa 22.5.2007 právoplatnosť a Pamiatkový úrad SR trvá na dodržaní podmienok stanovených v uvedenom rozhodnutí.

Pamiatkový úrad
Slovenskej republiky
Cesta na Červený most 6
814 06 Bratislava

PhDr. Katarína Kosová
generálna riaditeľka

Na vedomie:

1. Národná diaľničná spoločnosť, a.s., Mlynské Nivy 45, 821 09 Bratislava
2. PÚ SR, na založenie do spisu

OBVODNÝ POZEMKOVÝ ÚRAD V ŽILINE

A. Kmeť'a 17, 010 01 Žilina

Národná diaľničná spoločnosť, a.s.,
Mlynské Nivy 45
821 09 Bratislava

Vaše číslo/zo dňa
3120/29051/2007 /06.08.2007

Naše číslo
ObPÚ-2007/01600-Cho

Vybavuje/linka
Ing.Chovanová/0415074211

Žilina
05.09.2007


V E C

**Stavba „Diaľnica D1 Lietavská Lúčka – Višňové“ žiadosť o stanovisko
Stanovisko**

Obvodný pozemkový úrad v Žiline dáva na základe Vašej žiadosti k predloženej projektovej dokumentácii stavby „Diaľnica D1 Lietavská Lúčka – Višňové“ nasledujúce stanovisko:

Z hľadiska záujmov ochrany poľnohospodárskej pôdy v zmysle z.č. 220/2004 Z.z. o ochrane a využívaní poľnohospodárskej pôdy a o zmene zákona č.245/2003 Z.z. o integrovanej prevencii a kontrole znečisťovania životného prostredia a o zmene a doplnení niektorých zákonov /ďalej len „zákon“/ **nemáme námietky** k predloženej dokumentácii.

Príloha:
1x dokumentácia


Ing. Zuzana Lišková
riadiateľka

Národná diaľničná spoločnosť, a.s.	
28.09.2007	
Evidenčné číslo: 35584	Číslo výkazu:
Prílohy /listy: /	Výsledok:
Vybavuje Ing. Mintáchovej	Naša zn. 2654/07/R-9

Národná diaľničná spoločnosť, a.s.
Mlynské Nivy 45
821 09 Bratislava

Žilina, dňa
26.9.2007

Vec: „Diaľnica D1 Lietavská Lúčka – Višňové“ – vyjadrenie k územnému konaniu

Slovenský pozemkový fond RO Žilina ako správca poľnohospodárskych nehnuteľností vo vlastníctve štátu a neznámych vlastníkov v zmysle platných predpisov, nemá námietky k realizácii stavby „Diaľnica D1 Lietavská Lúčka-Višňové“ v kat. územiach Lietavská Lúčka, Bytčica, Turie, Rosina, Višňové.

Pri dočasnom zábere PPF vrátiť stav pozemkov do pôvodného stavu a požadovanej kvality.

V ďalšom stupni realizácie požadujeme úpredložiť doklady k majetkoprávnemu vysporiadaniu (LV, pkn. vložky, GP, vyhlášky o zozname neznámych vlastníkov a pod.)

S pozdravom

SLOVENSKÝ POZEMKOVÝ FOND
Bratislava – regionálny odbor
J. M. Hurbana č. 1
010 01 ŽILINA

Mgr. Viliam Hoferica
riaditeľ RO SPF Žilina

GC GEOCONSULT s.r.o.
Miletičova 21, P.O. BOX 34
820 05 Bratislava 25

Došlo: 15. 08. 2005

Základné číslo: 1500 Číslo: 1011
Úsek: 1 Vykoná: J. Bro, Khing



STREDOSLOVENSKÁ ENERGETIKA

Geoconsult s.r.o. IPS
Miletičova 21
P.O. BOX 34
820 05 Bratislava 25

Váš list značka/zo dňa
6.6.2005

Naša značka
21206/C/05/B-0963

Vybavuje/linka
Hrtánek/5192707

Žilina
8.8.2005

Vec: Diaľnica D1 - Lietavská Lúčka- Višňové - DSP - aktualizácia . SO 632-00,632-11,633-00,633-11 a 643-00. Preložka a zakáblovanie VN prípojky k TS nová Doprasta I.č. 253 a nová VN prípojka pre TS Turie odpočívadlo vľavo.

SSE, a.s. Plánovanie sietí oblasť Žilina s predloženou DSP súhlasí s nasledovnými pripomienkami:

1. Upozorňujeme Vás, že obj.č. 632-00 a 632-11 ne sú v majetkovej správe SSE a.s a k týmto je potrebné vyjadrenie Doprastav a.s.
2. Vyjadrenie zo dňa 17.02.2000 p. Žovin L. ostáva tiež v platnosti.
3. Na prekládku VN 22 kV prípojky žiadame v predstihu minimálne 40 dní pred realizáciou urobiť a podpísať zmluvu o prekládke s Doprastavom a.s. podľa Zákona o energetike č. 656/2004 Z.z., § 38 „Preložka elektroenergetického zariadenia“.
4. Prekládky požadujeme realizovať v zmysle zák. č. 656/04 § 38.
5. Pred započatím výkopových a montážnych prác žiadame upovedomiť prevádzkovateľa VN a NN zariadení SSE p. Ladislava Rybárika OKÚ Raj. Teplice v zmysle zák.č. 656/04 § 36 odsek 11. Tel. kontakt 0907 822062,0905 389802.
6. V prípade, že bude potrebné 22 kV vedenie vypnúť treba toto nahlásiť min 40. dní vopred na SSE a.s. Prevádzka a údržba VN a NN vedení p. Jaroslav Meliš č.t. 041 519 2817.
7. Po realizácii VN prekládky žiadame dodať geodetické zameranie v súradnicovom systéme JTSK v triede presnosti 3. Dodávka musí obsahovať príslušné zamerania spracované vo vektrovom formáte * DGN, ktorý je načítateľný v grafickom editore Microstation PC a výpis súradníc v textovom súbore * TXT.

S pozdravom


Stredoslovenská energetika, a.s.
Plánovanie sietí oblasť Žilina
Ing. Roman HUŠŤAVA
vedúci oblasti

CO: 212,OKÚ-Raj.Teplice

Stredoslovenská energetika
akciová spoločnosť
Žilina
102

■ Ulica republiky 5, 010 47 Žilina
IČ DPH: SK2020106682
IČO: 36403008
DIČ: 2020106682
Číslo účtu: 702 432/0200

■ Tel.: +421/41/519 11 11
Fax: +421/41/519 25 75
E-mail: sse@sse.sk
www.sse.sk

■ Stredoslovenská energetika, a.s. je zapísaná
v Obchodnom registri Okresného súdu Žilina
Oddiel: Sa
Vložka číslo: 10326/L

GC GROUP, s.r.o.	
Došlo	22. 04. 2008
Zašlalo	8/3 535
U: A	S. Ing. Kojar
f. V. Kojar	

DATALES, s.r.o.
Račianske mýto 1/D
831 02 Bratislava

Váš list č./zo dňa 02-00/28/20.3.2008
 Naše číslo ZA-18697/07
 Vybavuje Makovický
 Telefón 041/5651122
 Miesto Žilina
 Dátum 14.4.2008

Vec **Diaľnica D1 Lietavská Lúčka – Višňové.**

Na základe Vašej žiadosti o vyjadrenie k projektovej dokumentácii Diaľnica D1 Lietavská Lúčka - Višňové, Vám dávame nasledovné vyjadrenie:


K uvedenej projektovej dokumentácii máme nasledovné pripomienky :

- SO 651-00 Prekládka MTK vedení v km 2,580 – bez pripomienok
- SO 653-00 Prekládka MTK vedení v km 3,213 – bez pripomienok
- SO 657-00 Telefónna prípojka pre ľavé odpočívadlo – bez pripomienok
- SO 658-00 Telefónna prípojka pre tunel Višňové I. časť – bez pripomienok
- SO 661-00 Prekládka DK km 2,580 – pôvodné styroflexové káble nahradiť 2 x HDPE + 25 XN 0,8, na začiatku a konci prekládky 2 x deliace spojky, pre napojenie do pôvodnej trasy.
- SO 662-00 Prekládka DK KK km 2,580 – doplniť ako náhradu koaxiálneho kábla 2 x HDPE + 25 XN 0,8.
- SO 663-00 Prekládka DOK km 2,580 – bez pripomienok
- SO 665-00 Kábelovod v km 2,580 – umiestniť do neobsadených otvorov zaťahovací drôt Ø 5 mm

1. Pred realizáciou prekládok metalickej siete v majetku ST a.s.Bratislava je nevyhnutné uzatvoriť zmluvu o budúcom odovzdávaní a prevzatí zhotoveného diela. (Slovak Telekom a.s. p. Zaduban, Karadžičova 10,825 13 Bratislava, č.tf. 02/52495392).
2. Montážne práce je potrebné zabezpečiť prostredníctvom oprávneného dodávateľa s certifikátom pre prácu v metalickej a optickej miestnej a diaľkovej telekomunikačnej sieti.
3. Oznámiť zahájenie prác súvisiacich s prekládkov sietí ST a.s.(tím údržby SI Žilina),určí pracovníka pre vykonávanie občasného dozoru.
4. Geodeticky zmerať nové trasy, zmeny zapracovať do knihy plánov pre metalickú sieť, budú súčasťou preberacieho konania.
5. Spojkovanie a ostatné montážne práce je možné zahájiť až po vydaní súhlasu s neplánovaným prerušením prevádzky na metalickej sieti.
6. K preberaciemu konaniu musia byť predložené i ďalšie doklady najmä: meracie protokoly, ako aj porealizačné vyjadrenia dotknutých správcou sietí a vlastníkov dotknutých nehnuteľností

Vedúci centra služieb a infraštruktúry Sever
 Ing. Kniška Ján

Slovak Telekom, a. s., Karadžičova 10, 825 13 Bratislava
 Centrum služieb a infraštruktúry Sever
 Tel: 421 41 5651020, fax: 421 41 525 2209
 E-mail: Ing. Ján Kniška@t-com.sk, www.slovaktelekom.sk
 2628740740/1100
 35 763 469/SK2020273893



Národná diaľničná spoločnosť a.s.
Mlynské Nivy 45
821 09 Bratislava

Mestský úrad Žilina	
Prišlo:	24 -10- 2007
Podacie číslo:
Počet príloh:

Váš list č./zo dňa 3120/33175/2007
Naše číslo ZA-63101/07
Vybavuje Makovický
Telefón 041/5651122
Miesto Žilina
Dátum 24.10.2007

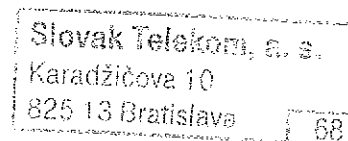
Vec

Diaľnica D1 Lietavská Lúčka – Višňové.

Na základe Vašej žiadosti o vyjadrenie k projektovej dokumentácii Diaľnica D1
Lietavská Lúčka - Višňové, Vám dávame nasledovné vyjadrenie:

K uvedenej projektovej dokumentácii máme nasledovné pripomienky :

SO 653-00 opraviť názov, nie PDOK Turie ale PDOK Višňové
SO 663-00 v HDPE č.2 je zafúknutý DOK Žilina – Martin 72 vl. kábel, doplniť do PD



Ing. Ján Kniška
Vedúci centra služieb a infraštruktúry Sever

Slovak Telekom, a. s., Námestie slobody 6, 817 62 Bratislava 15
Centrum služieb a infraštruktúry Sever
Tel: 421 41 5651020, fax: 421 41 525 2209
E-mail: Ing. Ján Kniška@t-com.sk, www.slovaktelekom.sk
2628740740/1100
35 763 469/SK2020273893

Kontakty
Č. účtu
IČO/IČ DPH
Obchodný
register

Obchodný register Okresného súdu BA I, Sa 2081/B

Žiadosť o vyjadrenie

T - Com

podľa § 69 ods. 6 zákona č. 610/2003 Z.z. o elektronických komunikáciách

Žiadateľ: Národná diaľničná spoločnosť.....

Tel. kontakt: ulica, obec: Mlynské Nivy 45, 821 09 Bratislava.....

Žiadam o vydanie vyjadrenia podľa § 69 ods. 6 zákona č. 610/2003 Z.z. o elektronických komunikáciách o existencii podzemných alebo nadzemných vedení siete, rádiových trás v mieste stavby a o možnosti rušenia rádiového prenosu (ďalej len „zariadenia“) na stavebnú akciu* – práce*

Názov stavebnej akcie: Diaľnica D1 Lietavská Lúčka - Višňové.....

Investor:

Popis práce:

Miesto vykonávania prác (uviesť všetky parcelné čísla):

Katastrálne územie:

Termín zahájenia prác:

Na vymedzenie rozsahu prác, ktorými môžu byť zariadenia dotknuté:

a)* príkladám situačný plán stavebnej akcie, výkres č. v mierke vyhotovený v rámci projektu s názvom projektantom:

b)* ohraničujem miesto konania prác (kde sa nevypracúva projektová dokumentácia) takto:

Mestský úrad Žilina	
Príšlo:	26.10.2007
Podacie číslo:	
Počet príloh:	1

Vyjadrenie požadujem na účely územného rozhodnutia*, stavebného povolenia* – zabezpečenia bezprostrednej ochrany zariadení pred poškodením alebo prácami, ktoré sa začnú (termín)*

Poverujem, číslo OP: ako zástupcu na zakreslenie údajov o existencii zariadenia pre uvedenú stavebnú akciu, resp. práce.

V Žiline..... dňa 12.10.2007.....

Žiadateľ

Národná diaľničná spoločnosť, a. s.
Mlynské Nivy 45
821 09 BRATISLAVA
- 74 -

Prevádzkovateľ zariadenia:

Číslo: ZA-63101/07

Vybavuje: Makovický

Tel.: 041/5651122

V Žiline

dňa 24.10.2007

Pri realizácii Vami plánovanej stavebnej akcie* – vymedzených prác* podľa časti I. a*, b* tejto žiadosti dôjde k styku s podzemnými* alebo nadzemnými* vedeniami prístupovej* a transportnej* siete, rádiovými trasami* v mieste stavby alebo k rušeniu rádiového prenosu*.

Existujúce zariadenia sú chránené ochranným pásmom (§ 67 zákona č. 610/2003 Z. z.). V káblovej ryhe je jeden kábel* – viac káblov* s rôznou funkčnosťou.

(Údaje o technickom stave zariadení je možné poskytnúť po náležite zdôvodnenej potrebe pri ich vytyčovaní.)

Vyzývame Vás preto, aby sa k nám dostavil Vami poverený zástupca dňa, ktorý musí* – nemusí* predložiť doklad, že je určenou osobou pre styk s obchodným tajomstvom, na zakreslenie existujúcich zariadení do Vašich podkladov. Poverený zástupca pri zakresľovaní predloží toto vyjadrenie, splnomocnenie na zakresľovanie a svoj občiansky preukaz (OP).

V zmysle § 69 ods. 7 zákona č. 610/2003 Z.z. o elektronických komunikáciách sa do projektu stavby musí zakresliť priebeh všetkých vedení v mieste stavby. Za nesplnenie tejto povinnosti zodpovedá projektant.

Obdobné vyjadrenie si žiadateľ musí vyžiadať:

- o existencii podzemných vedení prístupovej* - transportnej* siete od spoločnosti Slovak Telekom, a. s., (ďalej len ST), RTC ,
- o existencii rádiových zariadení (pri stavbách nadzemných objektov) od ST – Rádio komunikácie, o. z., Cesta na Kamzík 14, 817 51 Bratislava (ďalej len RK, o. z.)
- o existencii rádiových trás od ST – RK, o. z., úsek stratégie a marketingu, odbor STR
- o možnosti rušenia rádiového prenosu od ST – RK, o. z.

Spoločnosť Slovak Telekom, a. s., týmto upozorňuje, že:

1. na Vašom záujmovom území sa môžu nachádzať zariadenia iných prevádzkovateľov a televízne káblové rozvody,
2. v záujme ochrany televíznych káblových rozvodov a pri stavbách nadzemných objektov v záujme ochrany príjmu televízneho a rozhlasového signálu alebo prevádzky povolených rádiokomunikačných prostriedkov určí neopomenuteľných účastníkov územného konania príslušný stavebný úrad.

Pri akýchkoľvek prácach, ktorými môžu byť ohrozené alebo poškodené zariadenia, ste povinný vykonať všetky objektívne účinné ochranné opatrenia najmä tým, že zabezpečíte:

- pred začatím zemných prác vytýčenie a vyznačenie polohy zariadenia priamo na povrchu terénu,
- preukázateľné oboznámenie zamestnancov, ktorí budú vykonávať zemné práce, s vytýčenou a vyznačenou polohou tohto zariadenia a tiež s podmienkami, ktoré boli na jeho ochranu stanovené,
- upozornenie zamestnancov vykonávajúcich zemné práce na možnú polohovú odchýlku ± 30 cm skutočného uloženia zariadenia od vyznačenej polohy na povrchu terénu,
- upozornenie zamestnancov, aby pri prácach v miestach výskytu vedení a zariadení pracovali s najväčšou opatrnosťou a bezpodmienečne nepoužívali nevhodné náradie (napr. hĺbiace stroje) vo vzdialenosti 1,5 m na každú stranu od vyznačenej polohy zariadenia,
- aby boli odkryté zariadenia riadne zabezpečené proti akémukoľvek ohrozeniu a poškodeniu,
- zhutnenie zeminy pod káblami pred jeho zakrytím (zasypáním),
- bezodkladné oznámenie každého poškodenia zariadenia na telefónne číslo,
- overenie výškového uloženia zariadenia ručnými sondami (vzhľadom na to, že nezodpovedáme za zmeny priestorového uloženia zariadenia vykonané bez nášho vedomia),
- v prípade požiadavky napojenia lokality, resp. objektu, na VSST (verejná sieť ST) vyžiadajte si určenie bodu napojenia na adrese,
- informácie týkajúce sa nadzemných vedení poskytnite, tel.:,
- ďalšie podmienky:

Nedodržanie podmienok ochrany zariadení je porušením povinností podľa § 66 zákona č. 610/2003 Z.z. o elektronických komunikáciách v platnom znení.

Vytýčenie zariadenia urobíme na základe samostatnej objednávky do troch týždňov od jej doručenia. V objednávke v dvoch vyhotoveniach uveďte číslo vyjadrenia o existencii zariadenia a dátum jeho vydania. Objednávku zašlite na adresu:

Slovak Telekom, a. s.

Toto vyjadrenie platí len v rozsahu nami overenej dokumentácie akcie a pre rozsah prác vyznačených alebo vymedzených v I. časti tejto žiadosti.

Toto vyjadrenie stráca platnosť dňa 24.4.2008

V prípade, že žiadateľ bude so zemnými prácami alebo činnosťou z akýchkoľvek dôvodov pokračovať po tom, ako vydané vyjadrenie stratí platnosť, je povinný požiadať o nové vyjadrenie.

Káble sú zakreslené informatívne, je nutné ich vytýčiť.

Vytýčovací technik – tel.:

Príloha:



.....
za prevádzkovateľa zariadenia

Polohu zariadenia zakreslil do označených podkladov

Číslo OP

Pri zakreslení sa poskytla technická dokumentácia prevádzkovateľa: kniha plánov č., listy č., výkresy a zakresľovateľ bol oboznámený s počtom káblov v káblovej ryhe.

Vyhlasujeme, že zakresľovateľovi bola poskytnutá úplná dokumentácia existujúcich zariadení v rozsahu územnej plochy vyznačenej v situačnom pláne, resp. vymedzenej na konanie prác v I. časti tejto žiadosti. Za správnosť zakreslenia však vydavateľ vyjadrenia nezodpovedá.

.....
prevádzkovateľ zariadenia

.....
zakresľovateľ

Slovak Telekom, a.s., Námestie slobody 6, 817 62 Bratislava, IČO: 35 763 469, spoločnosť zapísaná v Obchodnom registri Okresného súdu Bratislava I., Oddiel Sa, vložka 2081/B.

OBVODNÝ ÚRAD ŽIVOTNÉHO PROSTREDIA V ŽILINE
Nám. M. R. Štefánika č.1, 010 01 Žilina

Číslo : A/ 2006/02750-001/ObÚŽP/KOS

V Žiline dňa : 31.8.2006

Doc.Ing.arch. Peter Gandl, PhD.
Národná diaľničná spoločnosť, a.s.
Mlynské Nivy 45
821 09 Bratislava

Vec : stavba „Diaľnica D1 Lietavská Lúčka - Višňové“
- vyjadrenie

Obvodný úrad životného prostredia v Žiline (ObÚŽP) ako príslušný orgán štátnej správy podľa zákona č. 525/2003 Z.z. o štátnej správe starostlivosti o životné prostredie a o zmene a doplnení niektorých zákonov a ako príslušný orgán štátnej správy **ochrany ovzdušia** podľa §33 ods.1 písm. a/ zákona č. 478/2002 Z.z. o ochrane ovzdušia obdržal dňa 23.8.2006 žiadosť o vyjadrenie k projektovej dokumentácii stavby diaľnica D1 pre vydanie stavebného povolenia od žiadateľa Doc.Ing.arch. Peter Gandl, PhD., Národná diaľničná spoločnosť, a.s., Mlynské Nivy 45, 821 09 Bratislava.

Investor stavby: Národná diaľničná spoločnosť, s.r.o., Mlynské Nivy 45, 821 09 Bratislava
Miesto stavby: Lietavská Lúčka – Višňové

Realizáciou tejto stavby vznikne diaľničná komunikácia na úseku D1 Lietavská Lúčka – Višňové. Súčasťou stavby je stredisko pre správu a údržbu diaľnic (SSÚD Žilina) v Lietavskej Lúčke a tiež vetvy križovatky diaľnice s diaľničným privádzačom Lietavská Lúčka – Žilina v Lietavskej Lúčke.

SSÚD tvorí areál s objektmi pre administratívu, operátorské pracoviská, pohotovostné pracoviská, skladové priestory, garážové priestory (spolu 54 parkovacích miest pre pracovníkov SSÚD) a pod. Všetky prevádzky, kde je trvalá obsluha sú vykurované vzduchotechnickým zariadením. Zdroj tepla tvoria kotolne na zemný plyn:

SO 701 prevádzková budova SSÚD – trojica závesných plynových kondenzačných turbo – kotlov v kaskáde s menovitým tepelným výkonom 43 kW, spolu **129 kW**

SO 702 prevádzková budova DOPZ – dvojica závesných plynových kondenzačných turbo – v kaskáde s výkonom s menovitým tepelným výkonom 43 kW a 24 kW, spolu **67 kW**

SO 706 garáže – liatinový článkový dvojkotol s atmosférickými horákmi na zemný plyn s výkonom **256 kW**

SO 712 budova údržby vozidiel a mechanizmov – kotol s výkonom **350 kW** + plynové infražiariče **107 kW**


SO 719 prevádzková budova HaZZ – kotol s výkonom **86 kW**

Menovitý výkon kotolní na zemný plyn spolu: **0,888 MW.**

Podľa kategorizácie zdrojov znečisťovania ovzdušia v prílohe č.2 k vyhláške č. 706/2002 Z.z. o zdrojoch znečisťovania ovzdušia, o emisných limitoch, o technických požiadavkách a všeobecných podmienkach prevádzkovania, o zozname znečisťujúcich látok, o kategorizácii zdrojov znečisťovania ovzdušia a o požiadavkách zabezpečenia rozptylu emisií znečisťujúcich látok v znení vyhlášky Ministerstva životného prostredia Slovenskej republiky č. 410/2003 Z.z. vznikne uvedenou stavbou stredný zdroj znečisťovania ovzdušia.

V rámci automatizovaného systému riadenia je v SSÚD navrhnutá čerpacia stanica pohonných hmôt. Objekt bude slúžiť ako čerpacia stanica pohonných hmôt pre pojazdné mechanizmy a vozový park strediska údržby diaľnic. Ak projektovaný alebo skutočný obrat čerpacej stanice pohonných látok okrem skvapalnených uhľovodíkov bude $\geq 100 \text{ m}^3$ za rok, pôjde o zriadenie stredného zdroja znečisťovania ovzdušia podľa vyššie uvedenej kategorizácie zdrojov znečisťovania ovzdušia. V žiadosti o súhlas k prevádzkovaniu nového stredného zdroja znečisťovania ovzdušia poprosíme upresniť tento údaj potrebný na kategorizáciu ČSPHM ako zdroja znečisťovania ovzdušia.

Na základe uvedeného k stavebnému konaniu je **potrebné požiadať o súhlas** podľa § 22 ods.1 zákona č. 478/2002 Z.z. o ochrane ovzdušia (zákon o ovzduší) pre zriadenie nového stredného zdroja znečisťovania ovzdušia.




Ing. Angelika Letková
prednostka ObÚŽP

Na vedomie: Mestský úrad – stavebný poriadok, 010 01 Žilina
Zakladá sa: 1x spis



TECHNICKÁ INŠPEKCIA

PRACOVISKO BANSKÁ BYSTRICA

Partizánska cesta 71

974 00 Banská Bystrica

SLOVENSKÁ REPUBLIKA



P.T.

GEOCONSULT, spol. s r. o.

Miletičova 21

820 05 Bratislava 25

ODBORNÉ VYJADRENIE k projektovej dokumentácii stavby č. 4071/2/2005

Na základe Vašej žiadosti značky 1015/GC-VÚ/32/2005 zo dňa 29. 07. 2005 sme posúdili dokumentáciu stavby pre stavebné povolenie:

Názov stavby: Diaľnica D1 Lietavská Lúčka – Višňové
Investor: Národná diaľničná spoločnosť, a. s., Miletičova 19,
826 19 Bratislava
Zodpovedný projektant: Ing. Kamil Ihring
Umiestnenie stavby: Lietavská Lúčka – Višňové

1. Predložená dokumentácia a doklady:
 - 1.1 Projektová dokumentácia 633-11, Transformačná stanica ľavé odpočívadlo Turie, 7/2005
 - 1.2 Projektová dokumentácia 632-11, Rekonštrukcia TS Doprastavu Višňové, 7/2005
 - 1.3 Projektová dokumentácia 632-00, Preložka VN prípojky pre TS Doprastavu Višňové, 07/2005
 - 1.4 Projektová dokumentácia 633-00, Prípojka VN ľavé odpočívadlo Turie, 7/2005
 - 1.5 Projektová dokumentácia 643-00, Preložka VN vedenia v križovatke Lietavská Lúčka, 07/2005
2. Z hľadiska bezpečnosti technických zariadení a bezpečnosti a ochrany zdravia pri práci neboli zistené nedostatky.
3. V zmysle § 7a ods. 4 písm. e) zákona č. 330/1996 Z. z. v znení neskorších predpisov a na základe zistených skutočností podávame toto

odborné vyjadrenie:

Projektová dokumentácia stavby spĺňa požiadavky bezpečnosti práce a bezpečnosti technických zariadení.

Odborné vyjadrenie je vydané pre účely stavebného povolenia.


Na konštrukčnú dokumentáciu vyhradeného technického zariadenia platí požiadavky § 5 ods. 2 a 3 vyhlášky MPSVR SR č. 718/2002 Z. z. o osvedčení konštrukčnej dokumentácie Technickou inšpekciou.

Pred uvedením do prevádzky je potrebné na vyhradenom technickom zariadení vykonať prvú úradnú skúšku v zmysle § 11 vyhlášky MPSVR SR č. 718/2002 Z. z.

Inšpekčný výkon bol vykonaný v plnom rozsahu podľa pracovného postupu č. 008/PP/TI/REV-6.

Ing. Jozef Žiak
vedúci pracoviska

Vybavuje: Ing. Jaroslav Fekiač

1.2.  7

GEOCONSULT, spol. s r.o.
 Miletičova 21, P.O.BOX 34
 820 05 Bratislava 25

Dňa: 8. 09. 2005



21



Regionálny úrad verejného zdravotníctva

so sídlom v Žiline, V.Španyola č.27, PSČ 011 71

Tel.:041/7233843-5 FAX: 041/7235465 E-mail:za.hzp@uvzs.sk IČO: 17335876

Číslo:A/2007/02257-HŽP

Žilina, 11.06.2007

Záväzné stanovisko

Regionálny úrad verejného zdravotníctva so sídlom v Žiline ako orgán príslušný podľa §3, odst.1, písm. c) a §6 odst.1 v spojení s Prílohou č.1 a §6 odst.5, písm. l) zákona NR SR č.126/2006 Z.z. o verejnom zdravotníctve a o zmene a doplnení niektorých zákonov (ďalej len zák.č.126/2006 Z.z.) vo veci posúdenia návrhu účastníka konania: **Národná diaľničná spoločnosť, a.s., Mlynské Nivy 45, 821 09 Bratislava, IČO:35 919 001** oprávnená na podnikanie podľa **VOR OS Bratislava I, vložka č.3518/B, oddiel:Sa** na vydanie záväzného stanoviska k návrhu na územné konanie stavby: „**Diaľnica D1 Lietavská Lúčka-Višňové**“, podľa §10, odst.3, písm.b) zákona NR SR č.126/2006 Z.z. rozhodol

takto :

*Regionálny úrad verejného zdravotníctva so sídlom v Žiline podľa §10, odst.3, písm b) zákona NR SR č.126/2006 Z.z. na základe žiadosti zo dňa 04.05.2007 súhlasí s návrhom účastníka konania: **Národná diaľničná spoločnosť, a.s., Mlynské Nivy 45, 821 09 Bratislava, IČO:35 919 001** oprávnená na podnikanie podľa **VOR OS Bratislava I, vložka č.3518/B, oddiel:Sa** na vydanie záväzného stanoviska k návrhu na územné konanie stavby: „**Diaľnica D1 Lietavská Lúčka-Višňové**“.*

O d ô v o d n e n i e

Účastník konania **Národná diaľničná spoločnosť, a.s., Mlynské Nivy 45, 821 09 Bratislava**, podľa §35, odst.1, písm c), zákona NR SR č.126/2006 Z.z. požiadali Regionálny úrad verejného zdravotníctva so sídlom v Žiline o vydanie záväzného stanoviska k návrhu pre územné konanie na stavbu: „**Diaľnica D1 Lietavská Lúčka-Višňové**“.

Predmetom predloženej projektovej dokumentácie je realizácia stavby diaľnice v úseku Lietavská Lúčka-Višňové v kategórii D 26,5/100. Predmetný úsek diaľnice bude prepájať úseky diaľnice Hričovské Podhradie -Lietavská Lúčka s úsekom Višňové-Dubná Skala. Bude tým vytvorený južný obchvat mesta Žilina. Stavba diaľnice D 1 Lietavská Lúčka-Višňové začína v km 0,896 04 a končí v km 4,504 39. Celková dĺžka úseku je 5,400 43 km. Stavba si vyžaduje výstavbu 7 mostov, 5 preložiek poľných ciest, preložky inžinierskych sietí, výstavbu oporných a zárubných múrov. V úseku sú navrhnuté 2 protihlukové steny na diaľničnej križovatke v Lietavskej Lúčke SO 242-00 Protihluková stena na vetve V6 (minimálna výška steny je 2,5m a 3,0m o celkovej dĺžke 572m) a SO 243-00 Protihluková stena na vetve V8 (minimálna výška steny je 2,5 m o celkovej dĺžke 299 m). Sekundárnym protihlukovým opatrením je výmena okien rodinného domu č.14 na Iľovskej ceste v Lietavskej Lúčke. V pôvodnom projekte boli navrhnuté protihlukové steny na trase diaľnice pri obci Višňové, posunutím sestného telesa o 60-80 m ďalej, sú protihlukové steny zrušené. Prevádzková budova SSÚD Žilina je umiestnená v k.ú. Lietavská Lúčka pri diaľničnej križovatke, pri príjazdovej komunikácii. Ide o trojpodlažný nepodpivničený objekt: na 1.NP je vstup, vrátnica, centrálné schodisko, výdajňa stravy s jedálňou, hygienické zariadenia, miestnosť pre pohotovostných robotníkov, priestory zdravotnej záchrannej služby, čajová kuchynka, kotolňa, dispečing a vstupy pre pracovníkov areálu. Na 2.NP sú kancelárske priestory, zasadačka, hygienické zariadenia a čajová kuchynka. Na 3.NP sú kancelárske priestory, zasadačka a priestory pre núdzové prenocovanie (8+2) osoby, čajová kuchynka a hygienické zariadenia. Súčasťou SSÚD je

objekt (o pôdorysných rozmeroch 19,8 m x 12,0 m a svetlej výške 4,2 m) prístrešku pre havarované automobily. Ďalej je tu ČSPH -objekt čerpaciej stanice pohonných hmôt určený pre pojazdné mechanizmy a vozový park strediska údržby diaľnic (bude tvorená 1 podzemnou nádržou delenou na 4 časti: diesel -32m³, 95 NAT -8m³, 91 UNI -8m³ a havárijná nádrž -8m³. Mimo oploteného areálu SSÚD je budova diaľničného oddielu policajného zboru, ktorá slúži pre prevádzku oddielu a garážovanie 4 osobných vozidiel a 3 väčších vozidiel, sú tu kancelárske priestory, hygienické zariadenia, šatne pre 16 pracovníkov a 3 pohotovostné lôžka pre oddych zamestnancov. Všetky miestnosti sú prirodzene osvetlené i odvetrané a v rámci navrhovaných prípojok inžinierskych sietí napojené na verejné inžinierske siete.

Investor predloží v ďalšom stupni projektovej dokumentácie aktualizovanú hlukovú štúdiu s izofónami na hranici pozemkov obytného územia, na základe ktorej budú protihlukové opatrenia doplnené alebo nie.

Projektová dokumentácia bola posúdená v zmysle §10, odst.3, písm.b) Zákona NR SR č.126/2006 Z.z.

Na základe uvedeného vydáva RÚVZ Žilina tento posudok.

Závazné stanovisko sa doručí:

1./ *Národná diaľničná spoločnosť, a.s., Mlynské Nivy 45, 821 09 Bratislava*

2./ *FV*

3.-4./ *spis*



MUDr. Martin Kapasný, MPH
riadiťel'

6 A
16 Se

OBVODNÝ ÚRAD ŽIVOTNÉHO PROSTREDIA V ŽILINE

Nám.M.R.Štefánika 1, 010 01 Žilina

Číslo : A 2007/02859-002/OUŽP-Chl

Národná diaľničná spoločnosť, a.s.

Bratislava

12. 10. 2007

Dátum

Evidenčné číslo : 37486

Číslo spisu :

ROZHODNUTIE

Prílohy /listy:

Vybavuje:

Obvodný úrad životného prostredia v Žiline ako príslušný orgán podľa zákona NR SR č. 525/2003 Z.z. o štátnej správe starostlivosti o životné prostredie a o zmene a doplnení niektorých zákonov a ako príslušný orgán štátnej správy ochrany ovzdušia podľa § 33 odst. 1 zákona č. 478/2002 Z.z. o ochrane ovzdušia a ktorým sa dopĺňa zákon č.401/1998 Z.z. o poplatkoch za znečisťovanie ovzdušia v znení neskorších predpisov /zákon o ovzduší/ v znení neskorších predpisov (ďalej len zákon o ovzduší) a v znení zákona č. 245/2003 Z.z. o integrovanej prevencii a kontrole znečisťovania životného prostredia a o zmene a doplnení niektorých zákonov a v zmysle zákona č. 71/1967 Zb. o správnom konaní v znení neskorších predpisov vydáva prevádzkovateľovi

NÁRODNÁ DIAĽNIČNÁ SPOLOČNOSŤ, a.s., Mlynské Nivy 45, 821 09 Bratislava
IČO 35919001

s ú h l a s

podľa § 22 odst.1 písm a/ zákona č. 478/2002 Z.z. o ochrane ovzdušia a ktorým sa dopĺňa zákon č. 401/1998 Z.z. o poplatkoch za znečisťovanie ovzdušia v znení neskorších predpisov /zákon o ovzduší/ pre stavebné povolenie na zriadenie nového stredného zdroja znečisťovania ovzdušia, ktorý je podľa vyhlášky MZP SR č. 706/2002 Z.z. o zdrojoch znečisťovania ovzdušia, o emisných limitoch, o technických požiadavkách a všeobecných podmienkach prevádzkovania, o zozname znečisťujúcich látok, o kategorizácii zdrojov znečisťovania ovzdušia a o požiadavkách zabezpečenia rozptylu emisií znečisťujúcich látok v znení neskorších predpisov kategorizovaný ako

1 PALIVOVO-ENERGETICKÝ PRIEMYSEL

1.1.2 Technologické celky obsahujúce stacionárne zariadenia na spaľovanie palív
s nainštalovaným súhrnným menovitým tepelným príkonom 0,3 MW a vyšším
až do 50 MW

Jedná sa o nasledovné zdroje znečisťovania ovzdušia, ktoré sú umiestnené v Stredisku správy a údržby diaľnic (SSÚD) Žilina, ktoré je súčasťou stavby Diaľnica D1 Lietavská Lúčka – Višňové :

1/ SO 701-00 Prevádzková budova SSÚD, kde budú nainštalované

3 ks závesných plynových kondenzačných turbo-kotlov v kaskáde, s menovitým tepelným príkonom spolu 0,12 MW

Odvod spalín je riešený zberným dymovodom do oceľového, tepelne izolovaného komína Φ 150 mm výšky 13 m.

2/ SO 702-00 Prevádzková budova DOPZ, kde budú nainštalované

2ks závesných plynových kondenzačných turbo-kotlov v kaskáde, s menovitým tepelným príkonom spolu 0,065 MW

Odvod spalín je riešený od každého z kotlov zvislou súosou komínovou sadou Φ 80/125 mm dĺžky cca 3 m nad šikmú strechu.

3/ SO 706-00 Garáže, kde bude nainštalovaný

1ks liatinový článkový dvojkotol s atmosférickými horákmi na zemný plyn s menovitým tepelným príkonom 0,278 MW

Odvod spalín je navrhnutý oceľovým, tepelne izolovaným komínom Φ 250 mm s účinnou výškou 7 metrov.

4/ SO 712-00 Budova údržby vozidiel a mechanizmov, kde budú nainštalované

1ks liatinový článkový dvojkotol s atmosférickými horákmi na zemný plyn s menovitým tepelným príkonom 0,380 MW + 3 ks plynové infražiariče tmavé s lineárnou trubicou a 2ks s trubicou tvaru U s tepelným príkonom 0,108 MW

Odvod spalín je navrhnutý oceľovým, tepelne izolovaným komínom Φ 300 mm výšky 7 m

Plynové žiariče majú odvod spalín do vykurovaného priestoru.

5/ SO 719-00 Prevádzková budova HaZZ, kde budú nainštalované

2ks závesných plynových kondenzačných turbo-kotlov v kaskádovom zapojení, s menovitým tepelným príkonom spolu 0,081 MW

Odvod spalín je riešený od každého z kotlov zvislou súosou komínovou sadou Φ 80/125 mm dĺžky cca 3 m nad šikmú strechu.

Celkový menovitý príkon kotolní na zemný plyn je 1,032 MW

Súhlas sa vydáva za týchto podmienok :

1/ Do projektu pre stavebné povolenie zapracovať **príkony** jednotlivých zariadení (kotlov), nakoľko v projekte sú uvedené výkony, čo nie je v súlade s vyhláškou č.706/2002 Z.z.

Tiež zapracovať **typy a výrobcov** jednotlivých zariadení (kotlov).

2/ Počas skúšobnej prevádzky preukázať dodržanie určených emisných limitov vypúšťania odpadových plynov zo zdroja znečisťovania ovzdušia umiestneného v SO 712-00 (kotol s príkonom 0,380 MW) v zmysle MŽP SR č. 408/2003 Z.z. o monitorovaní emisií a kvality ovzdušia. Preukázanie doložiť k žiadosti o súhlas na vydanie rozhodnutia o užívaní zdroja.

3/ K žiadosti o súhlas na vydanie rozhodnutia o užívaní zdroja priložiť aj :

- vypracovaný prevádzkový poriadok, resp. pokyny obsluhy z hľadiska ochrany ovzdušia,
- návrh prevádzkovej evidencie podľa vyhlášky MŽP SR č. 61/2004 Z.z., ktorou sa ustanovujú požiadavky na vedenie prevádzkovej evidencie a rozsah ďalších údajov o stacionárnych zdrojoch,
- návrh postupu výpočtu množstva emisií zo zdroja znečisťovania so žiadosťou o schválenie tohto postupu,

O d ô v o d n e n i e


Dňa 01.10.2007 bola OÚŽP doručená žiadosť prevádzkovateľa a investora Národná diaľničná spoločnosť, a.s., Bratislava o súhlas na zriadenie nového stredného zdroja znečisťovania ovzdušia uvedeného vo výroku rozhodnutia. K žiadosti bol priložený projekt stavby, hlavný projektant GEOCONSULT, s.r.o. Miletičová 21, Bratislava z dátumu 06/2005, zák. číslo 53-149.

V SSÚD sa nachádza aj objekt SO 707-00 – Garáže mechanikov, kde vykurovanie tohto objektu bude teplovodné s teplotným spádom teploty vykurovacej vody 90/70 °C, s núteným obehom a dvojtrubkovým rozvodom. Teplo vo forme vykurovacej vody je do objektu privedené teplovodom z kotolne v susednom objekte 706-00.

Na základe týchto skutočností bolo rozhodnuté tak, ako je to uvedené vo výrokovej časti tohto rozhodnutia.

Poučenie : Proti tomuto rozhodnutiu podľa § 53 a § 54 ods. 1 a 2 zákona č.71/1967 Zb. o správnom konaní je možné podať odvolanie v lehote do 15 dní odo dňa oznámenia rozhodnutia na Obvodný úrad životného prostredia v Žiline. Včas podané odvolanie má odkladný účinok.

Toto rozhodnutie nie je preskúmateľné súdom podľa zákona č. 99/1963 Zb. Občiansky súdny poriadok v znení zákona č. 424/2002 Z.z., pokiaľ nebol vyčerpaný riadny opravný prostriedok.



RNDr. Drahomíra Macašková
prednostka úradu

Doručuje sa : 1/ Národná diaľničná spoločnosť, a.s. , Mlynské Nivy 45, 821 09 Bratislava

Na vedomie : 1/ SIŽP-IOO, Legionárska 5, 010 01 Žilina
2/ spis

